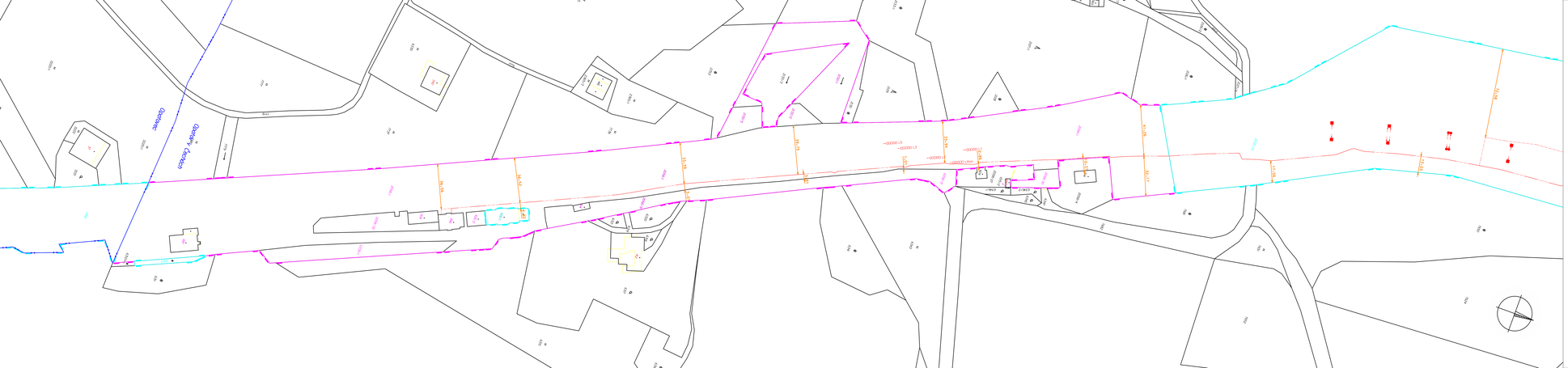

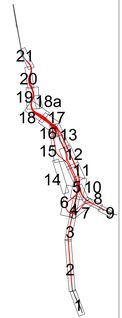

3220/1
6330
7777
342
Opatovec
7778
7737
3222
37
3220/1
Opatov v Čechách
7780
7779
3221
2058/1
36.56
3490
428
886
426/2
2058/32
887
2330/1
6312
6313
6311

2355
2365/3
416
2365/1
7776
7736
2132/3
2132/1
2133/1
2129
2130
2132/5
2132/2
2058/1
2058/31
414
426/1
6320
6321
6319
6318
412
6317
6315
6316
6341
6343
36.52
33.39
39.75
33.94
1.01
3.91
5.07
4.92
L5
L3
L2

2127/1
2128
2126/2
2127/3
2126/1
2058/1
2058/25
41.26
32.17
10.37
17.56
2.86
L1
L4aa
424
2058/27
1015/2
1015/1
6346/1
6346/2
2058/30
514
2058/4
6345
6347
7681
7682
7651
7652

72.58
13.03
7650
7624

LEGENDA

123	parcelní čísla
▬	hranice parcel
▬	vnitřní kresba
456 ▬	vlastnictví ČR s právem hospodařit s majetkem státu zastoupeného Správou železnic
567 ▬	vlastnictví ČD,a.s.
▬	hranice KÚ
▬	objekty stavby
▬	kóty

21
20
19
18a
18
17
16
13
15
12
11
14
5
10
8
6
4
7
9
3
2
1

Jiná ověření:	Paré:

Orientační schéma:

BRNO
16
15
ODB.LES
ODB.
ZÁDULKA
17
18
21
20
19
SMĚROVÁ SKUPINA
ODB. POTOK
22
ODJEZD.SKUPINA
27
23
25
VJEZD.SKUPINA
12
24
26
11
14
13
OSOBNÍ NÁDRAŽÍ
PRAHA
ODB.PARNÍK
ŽST.TŘEBOVICE v Č.
OLOMOUC

Razítko oprávněné osoby:

Podpis: Datum: 24.10.2023

Revize:	Datum:	Popis:	Kontroloval:
000	1.11.2023	Definitivní odevzdání dokumentace	Ing. Jiří Naništa

Stavebník/Investor:	**Správa železnic, státní organizace**
Adresa:	**Dlážděná 1003/7, 110 00 Praha 1**
Zástupce investora:	**Stavební správa východ**
Adresa:	**Nerudova 773/1, 779 00 Olomouc**

SPRÁVA ŽELEZNIC

Zhotovitel díla:	**Společnost SUBO-SUPRA-SUEU pro DSP+PDPS "Modernizace železničního uzlu Česká Třebová"**
Adresa:	Kounicova 688/26, 611 36 Brno
Kontakt:	T: +420 972625804 E: sudop@sudop-brno.cz
Zhotovitel části/objektu:	**SUDOP BRNO, spol. s r.o.**
Adresa:	Kounicova 688/26, 611 36 Brno
Kontakt:	T: +420 972625804 E: sudop@sudop-brno.cz

SUDOP BRNO SUDOP PRAHA SUDOP EU

SUDOP BRNO

Hlavní projektant (HIP): **Ing. K. Chmela / Ing. M. Mráz** Specialista: **Ing. Jiří Naništa**

Název stavby/akce:	**Modernizace železničního uzlu Česká Třebová**	Označení investora: **S621500577** Zakázka: **21072-01-0223**
Název části:	Katastrální situační výkres	Označení části: **C.2**
Název objektu/dílčí části:		Označení objektu/komplexu:
Název přílohy: Název dílčí části přílohy:		Číslo přílohy (typ/pořadí): **1**

Odpovědný projektant:	Zpracovatel přílohy: Ing. Jiří Naništa	Měřítko: 1 : 1 000 Formáty: 8xA4	Stupeň dokumentace: **PDPS**
Kraj: Pardubický	Katastrální území: viz textová část	TUDU: 1501, 1901, 2002	Smluvní datum zpracování: **11/2023**

Označení investora:	*Stupeň dokumentace:*	*Část:*	*Objekt:*	*Podobjekt:*	*Příloha:*	*Revize:*
S621500577	*–PDPS*	*–C2XXX*	*–XXXXXXXX*	*–XX*	*–1XXXX*	*–000*

[Prostor pro další informace]

2120/1
76.55
89.13
49.36
2058/25
1S
1–2367
2S
2–2367
16.11
32.16
23.64
236,7
236,8
236,9
7649
7622
7621

2011
2011
2056/25
24.03
28.76
16.46
18.56
15.42
7620
237,0
237,1
7619
237,2
6378

2010
1977/4
2011
2000
2009
2058/25
2058/25
2058/7
422
16.38
15.36
5.52
10.71
5.86
9.06
14.86
5.78
19.21
3.02
1.88
1.10
5.43
0.34
7618
237,3
237,5
237,6
237,4
6377
6375
6374
7617
6372
6373
7616
7615

4061
1977/4
2.63
18.00
17.00
14.83
1.89
0.50
0.50
0.72
7.59
5.99
7.31
237,7
237,8
237,9
238,0
7614
1447
4065
1471/3
1514/1
1517/1

1977/4
1977/4
2058/25
3.43
2.67
12.99
0.90
1.02
1.78
11.67
1542/2
1543/1
2058/2
1564
238,1
238,2
238,3
238,4

1597
2058/3
2058/6
2058/5
420
2058/25
29.26
21.88
3.22
6.48
1.00
6.51
8.87
1.22
0.89
238,5
238,6
238,7
238,8
4025/2
1644

1597
1597
0.50
5.84
2058/25
10.74
9.22
0.50
238,9
239,0
1644

LEGENDA

123	parcelní čísla
—	hranice parcel
—	vnitřní kresba
456	vlastnictví ČR s právem hospodařit s majetkem státu zastoupeného Správou
567	vlastnictví ČD,a.s.
—•—•—	hranice KÚ
—	objekty stavby
—	kóty

železnic

21
20
19
18a
18
17
16
13
15
12
11
14
5
10
6
8
4
7
9
3
2
1

Jiná ověření:

Paré:

Orientační schéma:

BRNO
16
15
ODB. ZÁDULKA
17
ODB.LES
18
21
20
19
VJEZD.SKUPINA
12
SMĚROVÁ SKUPINA
ODB. POTOK
22
ODJEZD.SKUPINA
27
23
25
24
26
11
14
13
OSOBNÍ NÁDRAŽÍ
PRAHA
ODB.PARNÍK
ŽST.TŘEBOVICE v Č.
OLOMOUC

Razítko oprávněné osoby:

Podpis:
Datum: 24.10.2023

Revize:	Datum:	Popis:	Kontroloval:
000	1.11.2023	Definitivní odevzdání dokumentace	Ing. Jiří Naništa

Stavebník/Investor:	**Správa železnic, státní organizace**
Adresa:	**Dlážděná 1003/7, 110 00 Praha 1**
Zástupce investora:	**Stavební správa východ**
Adresa:	**Nerudova 773/1, 779 00 Olomouc**

SPRÁVA ŽELEZNIC

Zhotovitel díla:	**Společnost SUBO-SUPRA-SUEU pro DSP+PDPS "Modernizace železničního uzlu Česká Třebová"**
Adresa:	Kounicova 688/26, 611 36 Brno
Kontakt:	T: +420 972625804 E: sudop@sudop-brno.cz
Zhotovitel části/objektu:	**SUDOP BRNO, spol. s r.o.**
Adresa:	Kounicova 688/26, 611 36 Brno
Kontakt:	T: +420 972625804 E: sudop@sudop-brno.cz
Hlavní projektant (HIP):	**Ing. K. Chmela / Ing. M. Mráz**
Specialista:	**Ing. Jiří Naništa**

SUDOP BRNO
SUDOP PRAHA
SUDOP EU
SUDOP BRNO

Název stavby/akce:	**Modernizace železničního uzlu Česká Třebová**		Označení investora: **S621500577** Zakázka: **21072-01-0223**
Název části:	Katastrální situační výkres		Označení části: **C.2**
Název objektu/dílčí části:			Označení objektu/komplexu:
Název přílohy: Název dílčí části přílohy:			Číslo přílohy (typ/pořadí): **2**
Odpovědný projektant:	Zpracovatel přílohy: Ing. Jiří Naništa	Měřítko: 1 : 1 000 Formáty: 14xA4	Stupeň dokumentace: **PDPS**
Kraj: Pardubický	Katastrální území: viz textová část	TUDU: 1501, 1901, 2002	Smluvní datum zpracování: **11/2023**

Označení investora:	*Stupeň dokumentace:*	*Část:*	*Objekt:*	*Podobjekt:*	*Příloha:*	*Revize:*
S 6 2 1 5 0 0 5 7 7	*– P D P S*	*– C 2 X X X*	*– X X X X X X X X*	*– X X*	*– 2 X X X X*	*– 0 0 0*

[Prostor pro další informace]

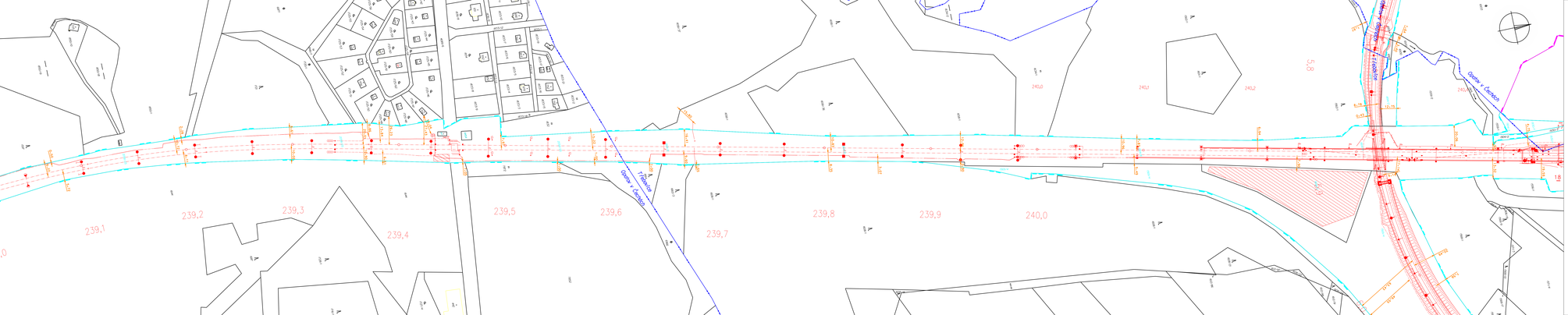

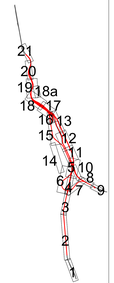

1850/10
725
1850/19
1850/18
1850/1
1597
6877
1721
1720/1
1848/7
1725/56
1725/55
1725/54
1725/53
1725/52
1725/51
1725/50
1725/49
1725/48
1725/47
1725/46
1725/45
1725/44
1725/43
1725/42
1725/58
1725/59
1725/60
1725/61
1725/62
775
664
663
659
658
665
597
657
727
666
667
656
655
653
654
729
2058/25
2058/25
0.50
9.22
5.72
2.28
10.72
8.71
6.61
10.02
8.86
20.01
10.90
13.84
6.61
26.23
18.04
27.43
RD
1644
1644
1687
1728/1
1716/1
1727/4
,0
239,1
239,2
239,3
239,4

36/1
1836/8
651
1836/9
1833/10
690
1833/12
1833/1
4089/6
1833/7
760
1833/19
758
1834
552
1833/6
903
1833/20
1833/17
682
681
1833/14
1833/5
1833/13
652
1833/21
1833/8
1833/4
678
1833/16
752
1833/2
1833/3
1833/15
759
1833/9
1833/18
1832
1658/37
1658/36
1658/1
15.80
7.91
13.22
16.41
2058/25
1904/6
9.60
1.00
1.00
1.00
1.05
1.65
4454
SMO
7872
1664
1662/3
1608/1
Opatov v Čechách
Třebovice
239,5
239,6
239,7
239
6966
7852
442

1658/1
1634/2
1634/1
240,0
240,1
1658/1
10.83
12.96
10.96
7.83
8.35
3.07
0.90
5.49
1904/8
1904/8
1569/4
1569/4
,8
239,9
240,0
1608/1
1608/1
1612/85
1608/19

1559/3
6933
1562/1
1601/1
5,8
240,2
1.97
1.64
6931
6932
3.40
6930
6929
Opatov v Čechách
Třebovice
1894/2
240,4
1905
1559/2
Opatov v Čechách
456
567
8.78
12.75
0.43
1562/1
6.94
20.06
1559/1
1904/3
1930/7
4.75
17
1930/3
1904/2
1904/6
7.90
11.14
9.14
13.32
19.59
18
1556/1
1608/3
5,9
1569/4
1568/1
1568/19
1568/8
1906/19
1568/9
1571/3
1568/10
1571/4
1568/17
20.49
7.56
63.43
49.55
6,0
1608/21
1612/87
1608/22
1612/86
1612/88
1608/23
1612/91

LEGENDA

123	parcelní čísla
▬	hranice parcel
▬	vnitřní kresba
▬	vlastnictví ČR s právem hospodařit s majetkem státu zastoupeného Správou železnic
▬	vlastnictví ČD.a.s.
●●	hranice KÚ
▬	objekty stavby
▬	kóty

21
20
19
18a
18
17
16
13
15
12
14
11
5
10
6
8
4
7
9
3
2
1

Jiná ověření:	Paré:

Orientační schéma:

BRNO
16
15
ODB. ZÁDULKA
17
ODB.LES
21
20
SMĚROVÁ SKUPINA
ODB. POTOK
22
ODJEZD.SKUPINA
27
18
19
VJEZD.SKUPINA
12
23
25
24
26
11
14
13
OSOBNÍ NÁDRAŽÍ
PRAHA
ODB.PARNÍK
ŽST.TŘEBOVICE v Č.
OLOMOUC

Razítko oprávněné osoby:

Podpis: Naništa   Datum: 24.10.2023

Revize:	Datum:	Popis:	Kontroloval:
000	1.11.2023	Definitivní odevzdání dokumentace	Ing. Jiří Naništa

Stavebník/Investor:	**Správa železnic, státní organizace**
Adresa:	**Dlážděná 1003/7, 110 00 Praha 1**
Zástupce investora:	**Stavební správa východ**
Adresa:	**Nerudova 773/1, 779 00 Olomouc**

Zhotovitel díla:	**Společnost SUBO-SUPRA-SUEU pro DSP+PDPS "Modernizace železničního uzlu Česká Třebová"**
Adresa:	Kounicova 688/26, 611 36 Brno
Kontakt:	T: +420 972625804 E: sudop@sudop-brno.cz
Zhotovitel části/objektu:	**SUDOP BRNO, spol. s r.o.**
Adresa:	Kounicova 688/26, 611 36 Brno
Kontakt:	T: +420 972625804 E: sudop@sudop-brno.cz

Hlavní projektant (HIP):	**Ing. K. Chmela / Ing. M. Mráz**	Specialista:	**Ing. Jiří Naništa**

Název stavby/akce:	**Modernizace železničního uzlu Česká Třebová**	Označení Investora: **S621500577** Zakázka: **21072-01-0223**
Název části:	Katastrální situační výkres	Označení části: **C.2**
Název objektu/dílčí části:		Označení objektu/komplexu:
Název přílohy: Název dílčí části přílohy:		Číslo přílohy (typ/pořadí): **3**

Odpovědný projektant:	Zpracovatel přílohy: Ing. Jiří Naništa	Měřítko: 1 : 1 000 Formáty: 9xA4	Stupeň dokumentace: **PDPS**
Kraj: Pardubický	Katastrální území: viz textová část	TUDU: 1501, 1901, 2002	Smluvní datum zpracování: **11/2023**

Označení investora:	Stupeň dokumentace:	Část:	Objekt:	Podobjekt:	Příloha:	Revize:
S621500577	–PDPS	–C2XXX	–XXXXXXXX	–XX	–3XXXX	–000

[Prostor pro další informace]

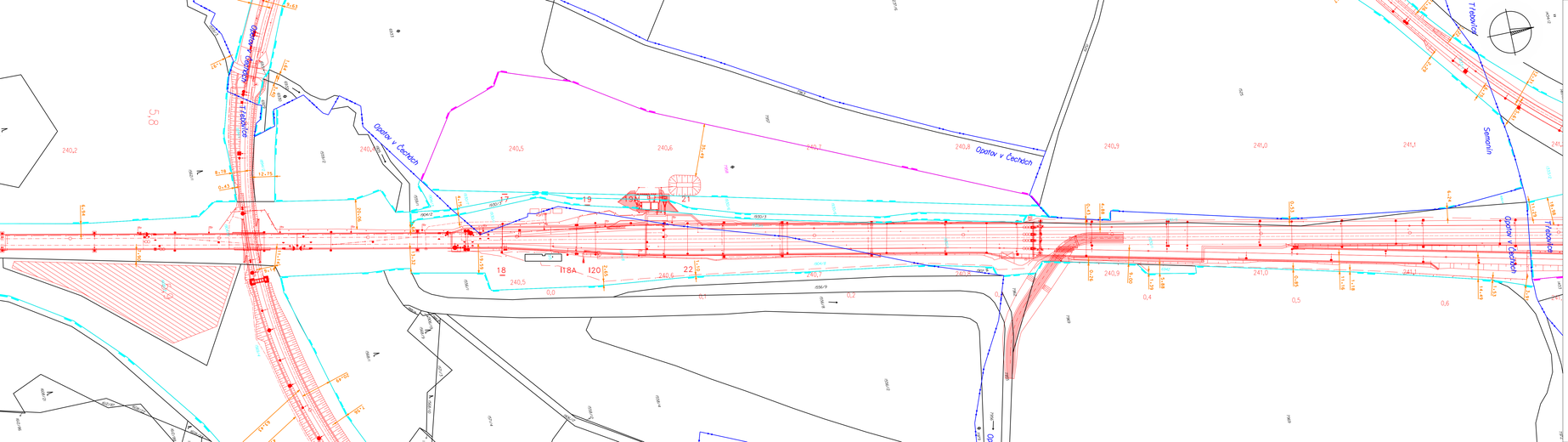

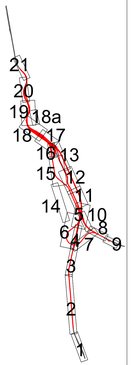

Opatov v Čechách
Třebovice
Opatov v Čechách
5,8
5,9
240,2
240,4
9.63
1.97
1.64
3.40
8.78
12.75
0.43
6.94
20.06
4.75
7.90
11.14
9.14
13.32
19.59
20.49
63.43
7.56
1559/3
6933
6931
6932
6930
6929
1559/2
1905
1562/1
1894/1
1894/2
1559/1
1904/3
1930/7
1930/
1930/1
1904/2
1556/1
1568/19
1568/8
1906/19
1568/9
1568/1
1571/3
1568/10
1571/4
1569/4
1608/21
1612/87
1608/22
1612/86
1612/88
1608/23

237/6
1529
7963
7957
240,5
240,6
35.49
240,7
240,8
Opatov v Čechách
7958
17
19
19A
21
1930/6
1930/3
KSP1
1904/8
1907
0.43
4.88
0.26
8
118A
120
2.65
22
1.10
240,5
240,6
240,7
240,8
0,0
0,1
0,2
1556/9
1556/8
7962
7969
7955
1556/2
1558/4
1558/12
1906/17
7956
7979

Třebovice
Semanín
Opatov v Čechách
Třebovice
1525
1434/2
1333/2
1433
7969
7972
6942
1930/5
1930/1
1930/4
40,9
241,0
241,1
241,2
0,4
0,5
0,6
1.36
1.22
2.29
6.75
12.31
5.61
6.24
0.53
11.29
18.98
9.00
1.39
5.88
0.85
11.16
1.18
14.49
1.53
3.91

LEGENDA

	123	parcelní čísla
	—	hranice parcel
	—	vnitřní kresba
456	—	vlastnictví ČR s právem hospodařit s majetkem státu
567	—	vlastnictví ČD,a.s.
	—●●—	hranice KÚ
	—	objekty stavby
	—	kóty

zastoupeného Správou železnic

21
20
19
18a
18
17
16
13
15
12
11
14
5
10
6
8
4
7
9
3
2
1

Jiná ověření:

Paré:

Orientační schéma:

BRNO
16
15
ODB. ZÁDULKA
17
ODB.LES
18
21
20
SMĚROVÁ SKUPINA
ODB. POTOK
22
ODJEZD.SKUPINA
27
19
VJEZD.SKUPINA
12
23
25
24
26
11
14
13
OSOBNÍ NÁDRAŽÍ
PRAHA
ODB.PARNÍK
ŽST.TŘEBOVICE v Č.
OLOMOUC

Razítko oprávněné osoby:

Podpis: Naništa Datum: 24.10.2023

Revize:	Datum:	Popis:	Kontroloval:
000	1.11.2023	Definitivní odevzdání dokumentace	Ing. Jiří Naništa

Stavebník/Investor: **Správa železnic, státní organizace**
Adresa: **Dlážděná 1003/7, 110 00 Praha 1**
Zástupce investora: **Stavební správa východ**
Adresa: **Nerudova 773/1, 779 00 Olomouc**

SPRÁVA ŽELEZNIC

Zhotovitel díla: **Společnost SUBO-SUPRA-SUEU pro DSP+PDPS "Modernizace železničního uzlu Česká Třebová"**
Adresa: Kounicova 688/26, 611 36 Brno
Kontakt: T: +420 972625804
E: sudop@sudop-brno.cz

SUDOP BRNO
SUDOP PRAHA
SUDOP EU

Zhotovitel části/objektu: **SUDOP BRNO, spol. s r.o.**
Adresa: Kounicova 688/26, 611 36 Brno
Kontakt: T: +420 972625804
E: sudop@sudop-brno.cz

SUDOP BRNO

Hlavní projektant (HIP): **Ing. K. Chmela / Ing. M. Mráz**
Specialista: **Ing. Jiří Naništa**

Název stavby/akce: **Modernizace železničního uzlu Česká Třebová**
Označení Investora: **S621500577**
Zakázka: **21072-01-0223**

Název části: Katastrální situační výkres
Označení části: **C.2**

Název objektu/dílčí části:
Označení objektu/komplexu:

Název přílohy:
Název dílčí části přílohy:
Číslo přílohy (typ/pořadí): **4**

Odpovědný projektant:
Zpracovatel přílohy: Ing. Jiří Naništa
Měřítko: 1 : 1 000
Formáty: 7xA4
Stupeň dokumentace: **PDPS**

Kraj: Pardubický
Katastrální území: viz textová část
TUDU: 1501, 1901, 2002
Smluvní datum zpracování: **11/2023**

Označení investora:	Stupeň dokumentace:	Část:	Objekt:	Podobjekt:	Příloha:	Revize:
S621500577	–PDPS	–C2XXX	–XXXXXXXX	–XX	–4XXXX	–000

[Prostor pro další informace]

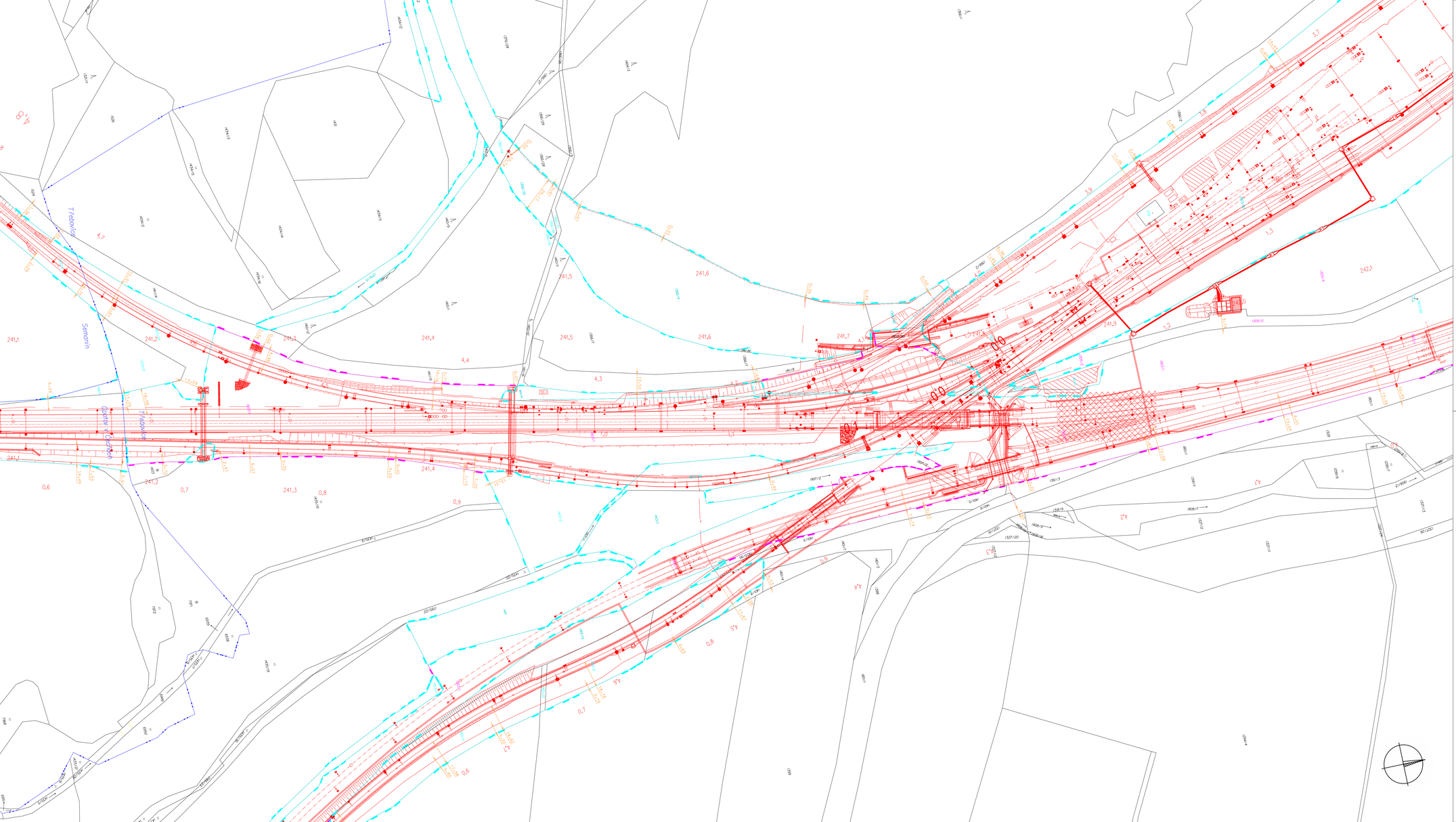
Třebovická
Semonín
Čistírna odpadních vod
Třebovická
DC
DC
DC

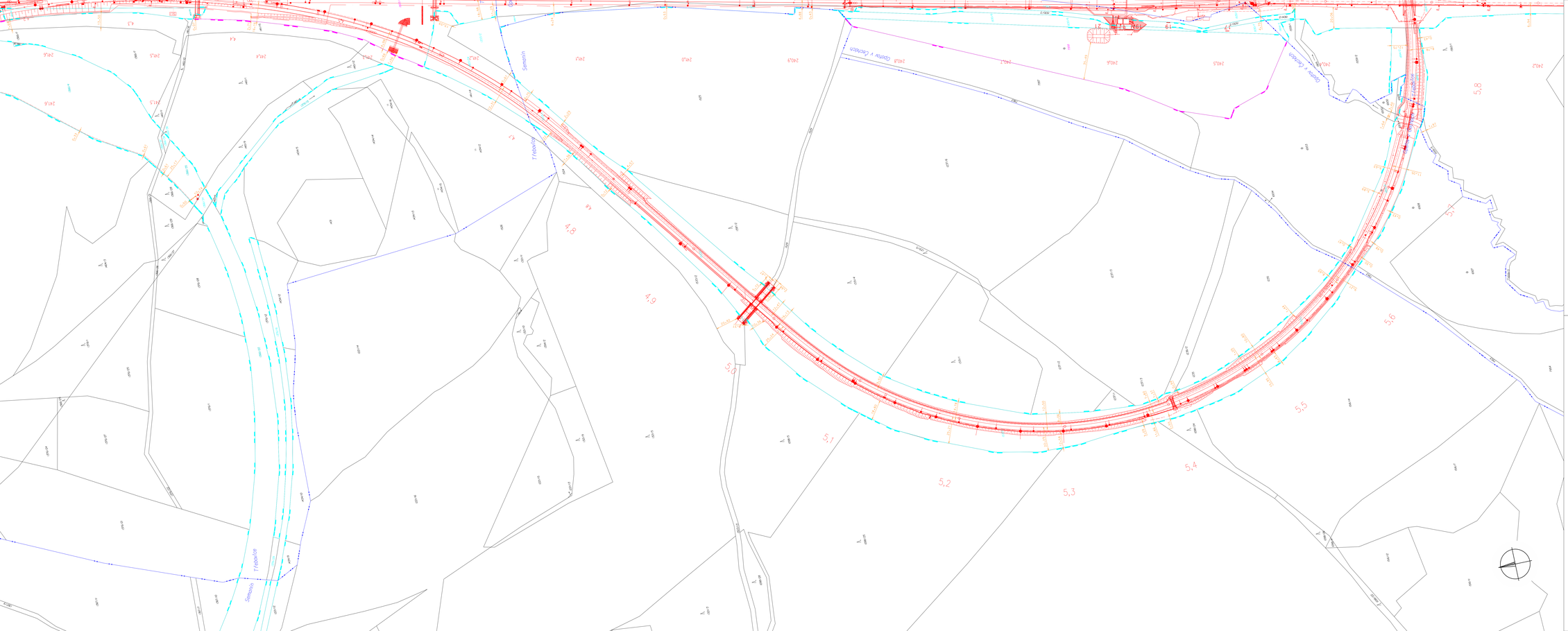
Semonín
Třebovice
Semonín Třebovice
Opatov V Čechách
Opatov V Čechách
Třebovice
Třebovice
Třebovice

etov v Čechách
Třebovice
1559/3
1.97
6931
6932
6930
6929
.64
3.40
1905
240,4
1904/3
1559/1
1904/2
1559/2
18
240,5
0,0
19.59
1556/1
64
13.32
20.06
1894/1
1894/2
12.75
8.78
0.43
5,8
1562/1
1904/5
11.14
9.14
1568/8
1906/19
1568/19
1568/9
1571/3
1571/4
1568/1
1568/10
1568/17
1568/15
240,2
20.49
7.56
1569/4
8
6.94
7.90
1608/3
5,9
63.43
49.55
6,0
1608/23
1612/91
1612/88
1608/22
1608/2
6,1
1612/87
1608/21
1608

1558/4
6963
1558/12
1906/17
Opatov v Čechách
Třebovice
1534/7
1534/21
1785/3
1534/15
1534/12
1534/22
1534/13
1534/24
502
503
1534/11
1785/3
15.24
5.13
1534/10
4.88
2.87
11.70
2.65
1505/1
1534/8
1.54
9.00
1534/19
18.90
7.72
11.65
1608/13
2.74
1612/126
1612/71
10.56
0.41
1608/15
1608/16
1612/67
1612/65
30.45
18.21
1608/14
6,4
6,3
6,2
1612/50
1612/51
1612/52
1612/98
1612/53
1612/96
1612/69
1612/99
1612/114
1612/74
1581/4
1612/73
1612/101
1612/115
1612/66
1581/9
1612/97
1612/70
1612/5
1581/12

1491/7
1491/4
1491/6
1785/5
0.06
1.43
3.33
12.87
13.07
5.82
16.01
15.98
0.57
0.65
8.41
10.07
2.46
0.59
0.56
0.23
10.35
1569/4
1569/4
1488/1
1483/3
1482/12
1489/3
1482/11
1502/2
1812/1
1505/1
1612/3
1489/1
1482/1
1483/4
1482/13
1483/6
1483/1
1490/1
1490/2
1482/1
6,5
6,6
6,7
6,8
6,9

1.59
3.35
0.95
17.45
3.28
6.58
12.26
2.14
0.75
1.09
1422/17
1401/1
1453/7
1808/3
1401/12
1903/1
1401/14
5,2
0,1
5,3
1,0=5,346 460
0,0
5,4
0,9
7,0

LEGENDA

	123	parcelní čísla
	—	hranice parcel
	—	vnitřní kresba
456	—	vlastnictví ČR s právem hospodařit s majetkem státu zastoupeného Správou železnic
567	—	vlastnictví ČD,a.s.
	—	hranice KÚ
	—	objekty stavby
	—	kóty

21
20
19
18a
18
17
16
13
15
12
11
14
5
10
8
6
4
7
9
3
2
1

Jiná ověření:

Paré:

Orientační schéma:

BRNO
16
15
ODB. ZÁDULKA
17
ODB.LES
18
21
20
19
SMĚROVÁ SKUPINA
ODB. POTOK
22
ODJEZD.SKUPINA
27
23
25
VJEZD.SKUPINA
12
24
26
11
14
13
OSOBNÍ NÁDRAŽÍ
PRAHA
ODB.PARNÍK
ŽST.TŘEBOVICE v Č.
OLOMOUC

Razítko oprávněné osoby:

Podpis:

Datum: 24.10.2023

Revize:	Datum:	Popis:	Kontroloval:
000	1.11.2023	Definitivní odevzdání dokumentace	Ing. Jiří Naništa

Stavebník/Investor:	**Správa železnic, státní organizace**
Adresa:	**Dlážděná 1003/7, 110 00 Praha 1**
Zástupce investora:	**Stavební správa východ**
Adresa:	**Nerudova 773/1, 779 00 Olomouc**

Zhotovitel díla:	**Společnost SUBO-SUPRA-SUEU pro DSP+PDPS "Modernizace železničního uzlu Česká Třebová"**
Adresa:	Kounicova 688/26, 611 36 Brno
Kontakt:	T: +420 972625804 E: sudop@sudop-brno.cz
Zhotovitel části/objektu:	**SUDOP BRNO, spol. s r.o.**
Adresa:	Kounicova 688/26, 611 36 Brno
Kontakt:	T: +420 972625804 E: sudop@sudop-brno.cz

Hlavní projektant (HIP): **Ing. K. Chmela / Ing. M. Mráz**

Specialista: **Ing. Jiří Naništa**

Název stavby/akce:	**Modernizace železničního uzlu Česká Třebová**	Označení investora: **S621500577** Zakázka: **21072-01-0223**
Název části:	Katastrální situační výkres	Označení části: **C.2**
Název objektu/dílčí části:		Označení objektu/komplexu:
Název přílohy: Název dílčí části přílohy:		Číslo přílohy (typ/pořadí): **7**

Odpovědný projektant:	Zpracovatel přílohy: Ing. Jiří Naništa	Měřítko: 1 : 1 000 Formáty: 8xA4	Stupeň dokumentace: **PDPS**
Kraj: Pardubický	Katastrální území: viz textová část	TUDU: 1501, 1901, 2002	Smluvní datum zpracování: **11/2023**

Označení investora:	*Stupeň dokumentace:*	*Část:*	*Objekt:*	*Podobjekt:*	*Příloha:*	*Revize:*
S 6 2 1 5 0 0 5 7 7	*– P D P S*	*– C 2 X X X*	*– X X X X X X X X*	*– X X*	*– 7 X X X X*	*– 0 0 0*

[Prostor pro další informace]

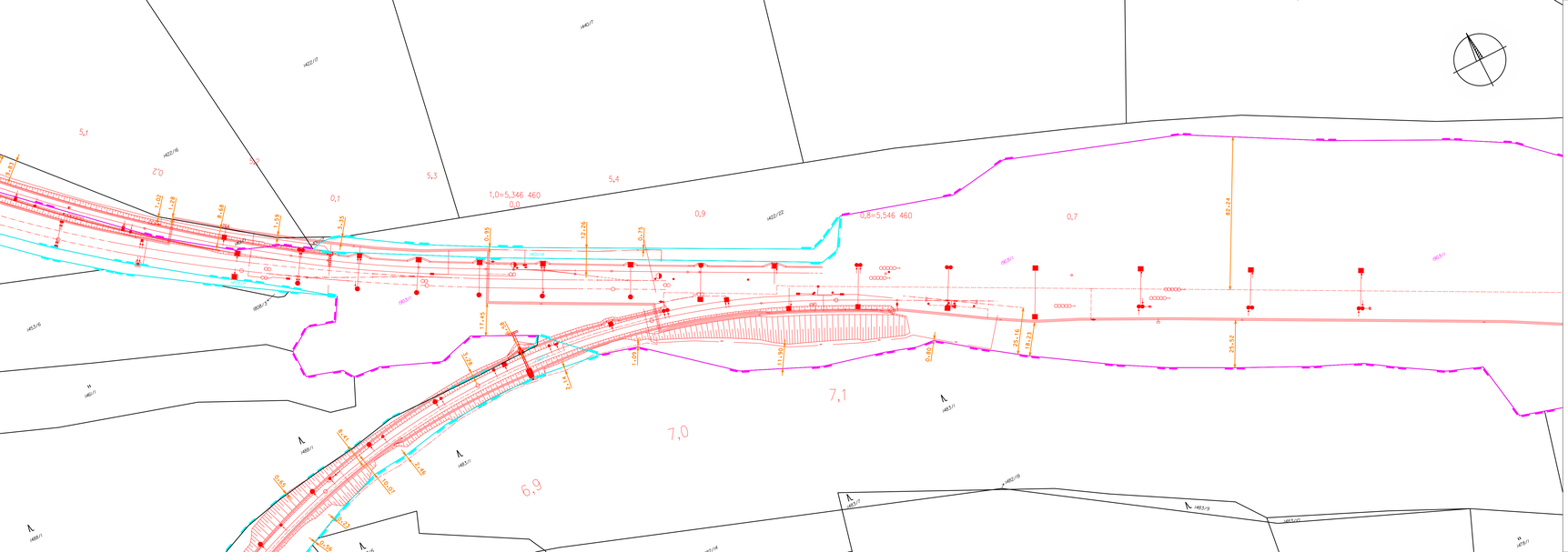
5,1
5,2
5,3
5,4
0,1
0,9
0,7
7,1
7,0
6,9
1,0=5,346 460
0,0
0,8=5,546 460
62,24
25,52
25,16
18,23
17,45
12,26
0,45
1,09
1,50
0,65
3,28
2,14
0,41
2,48
100,07
0,48
0,32
1,00
1,28
1,68
1,59
0,35
0,45
0,25
0,5
0,8
1,0
1,2
1,4
1,6
1,8
2,0
2,2
2,4
2,6
2,8
3,0
3,2
3,4
3,6
3,8
4,0
4,2
4,4
4,6
4,8
5,0
5,2
5,4
5,6
5,8
6,0
6,2
6,4
6,6
6,8
7,0
7,2
7,4
7,6
7,8
8,0
8,2
8,4
8,6

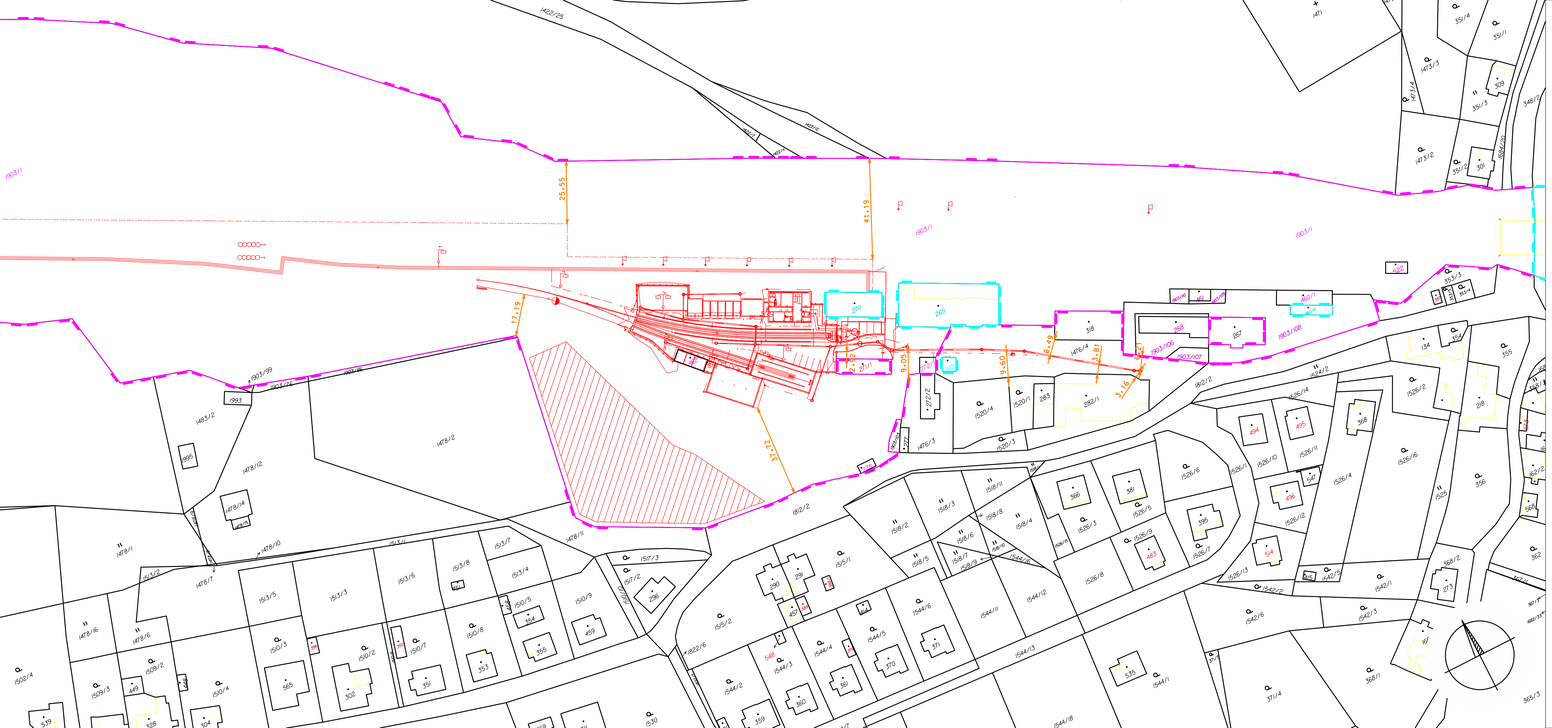
25,55
41,19
17,18
9,05
9,60
6,48
3,21
3,15
31,27
1603/1
1603/99
1603/106
1603/107
1603/108
1478/2
1478/1
1478/3
1478/4
1478/5
1478/6
1478/7
1478/8
1478/9
1478/10
1478/11
1478/12
1478/13
1478/14
1478/15
1478/16
1478/17
1478/18
1478/19
1478/20
1478/21
1478/22
1478/23
1478/24
1478/25
1478/26
1478/27
1478/28
1478/29
1478/30
1478/31
1478/32
1478/33
1478/34
1478/35
1478/36
1478/37
1478/38
1478/39
1478/40
1478/41
1478/42

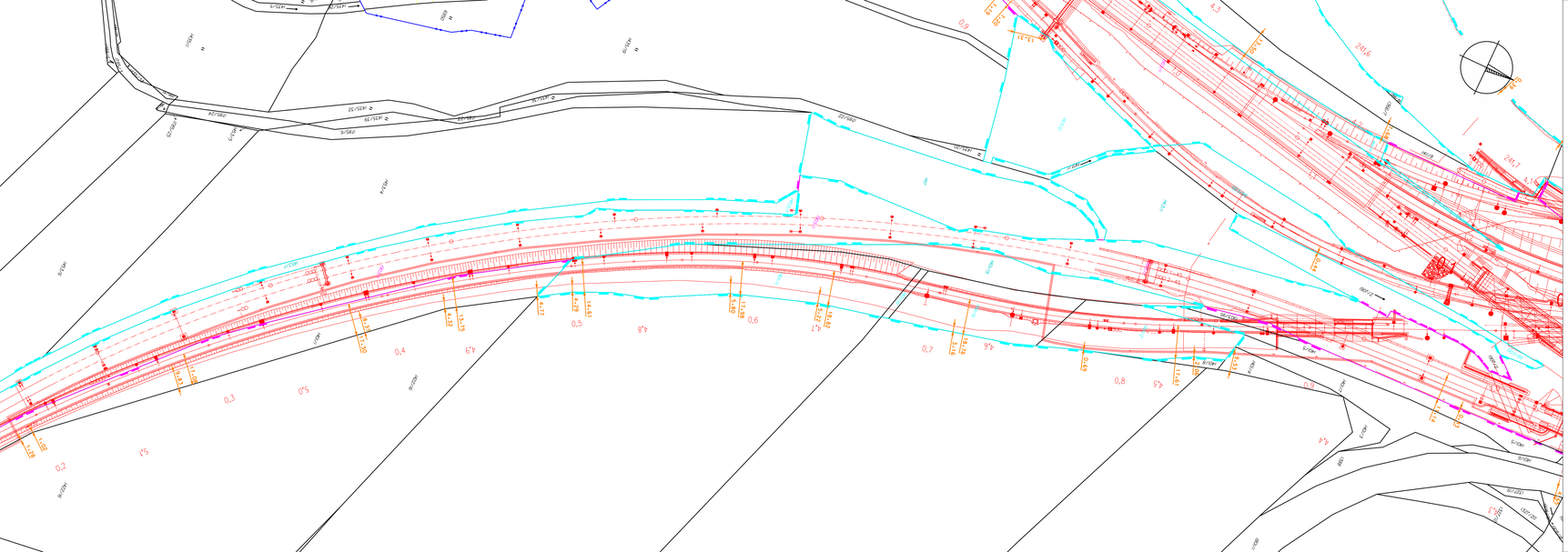

LEGENDA

- 123 — parcelní číslo
- hranice parcel
- PUPFL a KPÚP
- 606 — vlastnictví ČR, s právem hospodařit s majetkem státu, zastupování Správou železnic
- 587 — vlastnictví ČD a.s.
- hranice KÚ
- objekty stavby
- ostatní

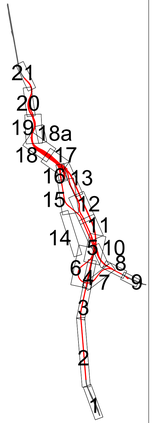

Jiná ověření:

Panel:

Orientační schéma:

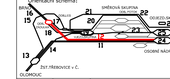

Razítko oprávněné osoby:

Podpis: Datum: 24.10.2023

Revize:	Datum:	Popis:	Kontroloval:
000	1.11.2023	Definitivní odevzdání dokumentace	Ing. Jiří Nanšita

Stavebník/investor:
Správa železnic, státní organizace
Adresa: Dlážděná 1003/7, 110 00 Praha 1
Zástupce investora: Stavební správa východ
Adresa: Nerudova 773/1, 779 00 Olomouc

SPRÁVA ŽELEZNIC

Zhotovitel díla: Společnost SUBO-SUPRA-SUDU pro DSP+PDPS "Modernizace železničního uzlu Česká Třebová"
Adresa: Kounicova 688/26, 611 36 Brno
Kontakt: T: +420 972625804, E: sudop@sudop-brno.cz

SUDOP BRNO, SUDOP PRAHA, SUDOP OLOMOUC

Zhotovitel části/objektu: SUDOP BRNO, spol. s r.o.
Adresa: Kounicova 688/26, 611 36 Brno
Kontakt: T: +420 972625804, E: sudop@sudop-brno.cz

SUDOP BRNO

Hlavní projektant (HIP): Ing. K. Chmela / Ing. M. Mráz | Specialista: Ing. Jiří Nanšita

Název stavby/akce:	**Modernizace železničního uzlu Česká Třebová**		Označení investora: **5621500577**
			Zakázka: **21072-01-0223**
Název části:	Katastrální situační výkres		Označení části: **C.2**
Název objektu/dílčí části:			Označení objektu/komplexu:
Název přílohy:			Číslo přílohy (typ/pořadí): **10**
Název dílčí části přílohy:			
Odpovědný projektant:	Zpracovatel přílohy: Ing. Jiří Nanšita	Měřítko: 1 : 1 000 / Formáty: 6xA4	Stupeň dokumentace: **PDPS**
Kraj: Pardubický	Katastrální území: viz textová část	TUDU: 1501, 1901, 2002	Smluvní datum zpracování: **11/2023**

(Pokyny pro další vlastníky)

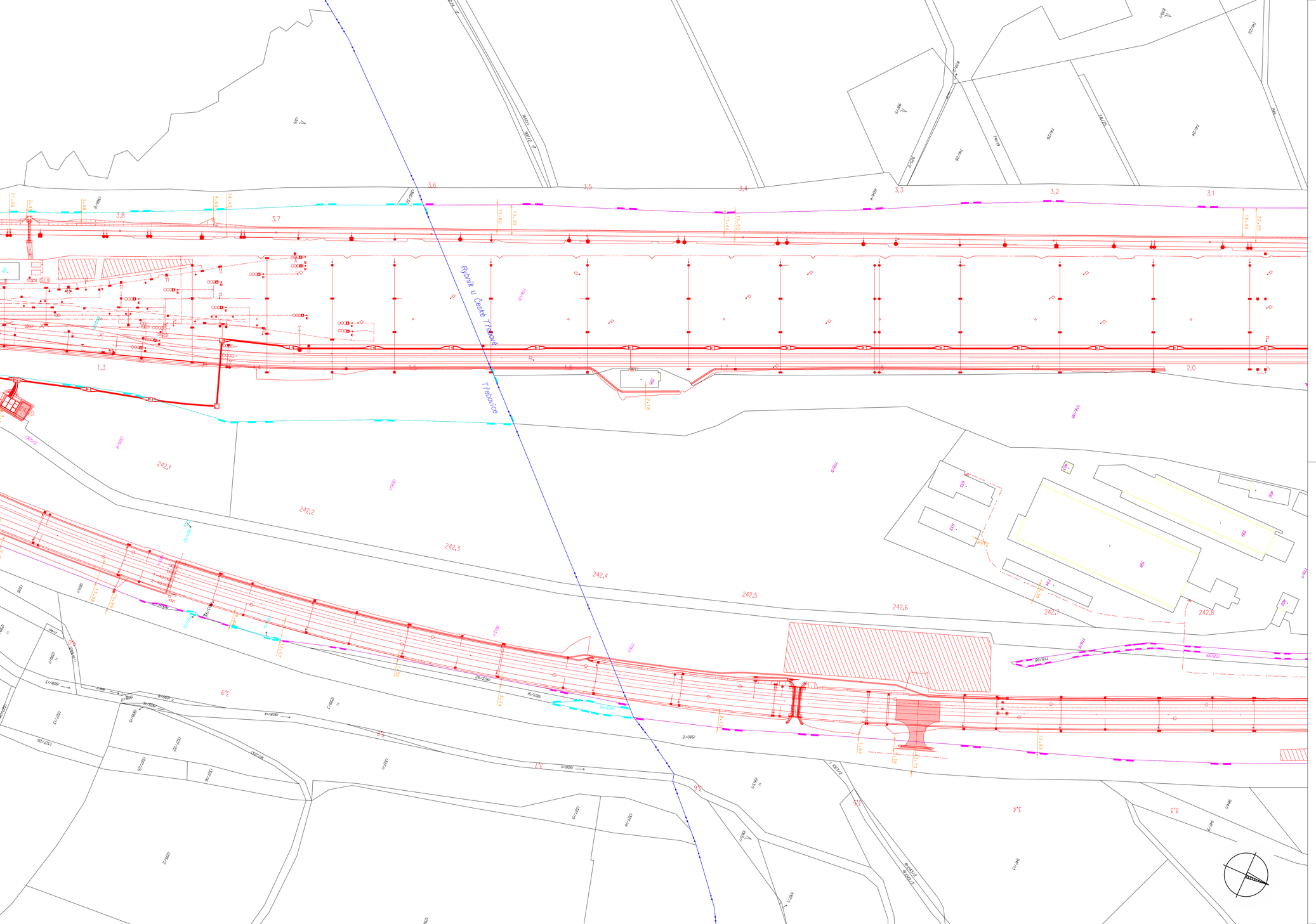

LEGENDA

- parcelní číslo
- hranice parcel
- hranice katastru
- vlastnictví ČR, s právem hospodaření s majetkem státu zastupujeného Správou železnic
- vlastnictví ČD, a.s.
- hranice KÚ
- objekty stavby
- kóty

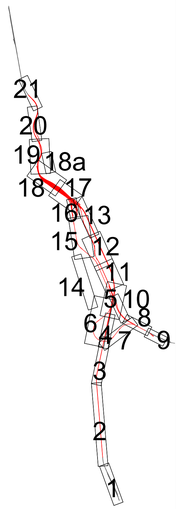

Jiná ověření:

Paré:

Orientační schéma:

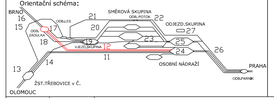

Razítko oprávněné osoby:

Podpis: Datum: 24.10.2023

Revize:	Datum:	Popis:	Kontroloval:
000	1.11.2023	Definitivní odevzdání dokumentace	Ing. Jiří Naništa

Stavebník/investor:	**Správa železnic, státní organizace**
Adresa:	**Dlážděná 1003/7, 110 00 Praha 1**
Zástupce investora:	**Stavební správa východ**
Adresa:	**Nerudova 773/1, 779 00 Olomouc**

Zhotovitel díla:	**Společnost SUBO-SUPRA-SUEU pro DSP+PDPS "Modernizace železničního uzlu Česká Třebová"**
Adresa:	Kounicova 688/26, 611 36 Brno
Kontakt:	T: +420 972625804 E: sudop@sudop-brno.cz
Zhotovitel části/objektu:	**SUDOP BRNO, spol. s r.o.**
Adresa:	Kounicova 688/26, 611 36 Brno
Kontakt:	T: +420 972625804 E: sudop@sudop-brno.cz
Hlavní projektant (HIP):	**Ing. K. Chmela / Ing. M. Mráz** Specialista: **Ing. Jiří Naništa**

Název stavby/akce:	**Modernizace železničního uzlu Česká Třebová**	Označení investora: **5621500577**
		Zakázka: **21072-01-0223**
Název části:	Katastrální situační výkres	Označení části: **C.2**
Název objektu/dílčí části:		Označení objektu/komplexu:
Název přílohy:		Číslo přílohy (typ/pořadí): **11**
Název dílčí části přílohy:		
Odpovědný projektant:	Zpracovatel přílohy: Ing. Jiří Naništa	Měřítko: 1 : 1 000 Formáty: 5x2A4
Kraj: Pardubický	Katastrální území: vlz textová část	TUDU: 1501, 1901, 2002

Stupeň dokumentace: **PDPS**

Smluvní datum zpracování: **11/2023**

Číslo stavby	Stupeň dokumentace	Číslo objektu	Číslo části	Revize	Číslo přílohy	Revize
2 1 0 7 2	P D P S	- 0 0	C . 2	- 0 0	- 1 1	- 0 0

(Prostor pro další informace)

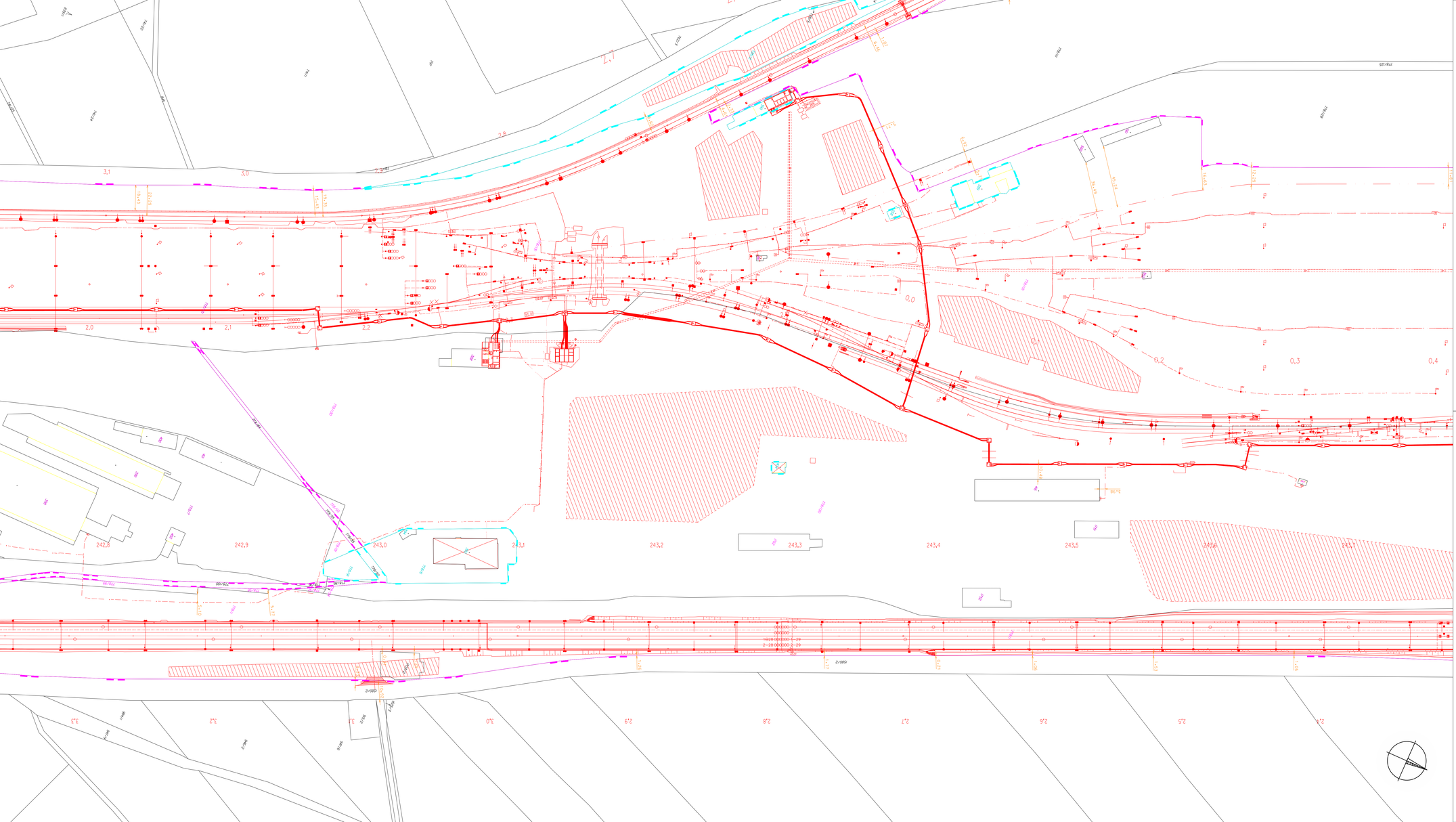

LEGENDA

- 123 — parcelní číslo
- hranice parcel
- vlastnictví státu
- DÚ — vlastnictví DÚ s právem hospodařit s majetkem státu, zastoupeného Správou železnic
- SŽ — vlastnictví SŽ a.s.
- hranice KÚ
- objekty stavby
- rýhy

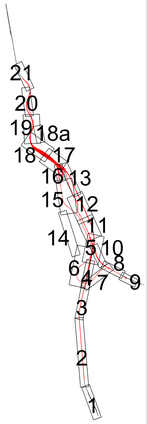

Jiná ověření:			Paré:
Orientační schéma:			Razítko oprávněné osoby:
Revize:	Datum:	Popis:	Kontroloval:
000	1.11.2023	Definitivní odevzdání dokumentace	Ing. Jiří Nanilša

Podpis: Datum: 24.10.2023

Stavebník/investor:	**Správa železnic, státní organizace**
Adresa:	**Dlážděná 1003/7, 110 00 Praha 1**
Zástupce investora:	**Stavební správa východ**
Adresa:	**Nerudova 773/1, 779 00 Olomouc**
Zhotovitel díla:	**Společnost SUDO-SUPRA-SUEU gru DSP+PDPS "Modernizace železničního uzlu Česká Třebová"**
Adresa:	Kounicova 688/26, 611 36 Brno
Kontakt:	T: +420 972623804 E: suvlp@sudop-brno.cz
Zhotovitel části/objektu:	**SUDOP BRNO, spol. s r.o.**
Adresa:	Kounicova 688/26, 611 36 Brno
Kontakt:	T: +420 972625044 E: sudop@sudop-brno.cz
Hlavní projektant (HIP):	**Ing. K. Chmela / Ing. M. Mrňa**
Specialista:	**Ing. Jiří Nanilša**

Název stavby/akce:	**Modernizace železničního uzlu Česká Třebová**		Označení investora: **SŽ21500577**
			Zakázka: **21072-01-0223**
Název části:	Katastrální situační výkres		Označení části: **C.2**
Název objektu/dílčí části:			Označení objektu/komplexu:
Název přílohy:			Číslo přílohy (typ/pořadí): **12**
Název dílčí části přílohy:			
Odpovědný projektant:	Zpracovatel přílohy: Ing. Jiří Nanilša	Měřítko: 1 : 1 000 Formáty: 6x2A4	Stupeň dokumentace: **PDPS**
Kraj: Pardubický	Katastrální území: viz textová část	TUDU: 1501, 1901, 2002	Smluvní datum zpracování: **11/2023**

Změny a revize | Změna dokumentace - popis | Datum | Podpis | Změna | Datum | Podpis
(Prostor pro další informace)

0,4
0,5
0,6
0,7
778/151
629
628
778/149
778/147
626
778/152
778/153
778/150
778/132
778/134
778/130
243,8
243,9
244,0
244,1
546
547
549
612
613
615
617
618
616
614
778/1
0.09
9.82
1596/3
1596/
690/5
691/3
691/1
691/5
691/6
691/8
690/7
238
329
328
691/2
1/956
2,3
2,2
2,1
2,0

0,8
0,9
1,0
1,1
778/146
RD
Vk801
Vk802
KŠ23,39
stávající potrubí demontovat
597
nástupiště 59m
598
607
601
599
596
594
napojení na stávající potrubí za obvodovou zdí objektu
10.29
10.36
588
608
600
593
602
609
610
603
604
585
778/130
244,2
244,3
244,4
606
605
5.87
2.63
595
4.15
4.12
7.31
2.29
592
591
590
589
4.98
0.30
1580/6
9.17
23.46
1580/2
1580/5
2.35
2.27
656/3
656/2
213
552/2
527/3
552/1
181
214
552/4
552/5
555/1
555/3
527/2
1,9
1,8
1,7
1,6

Česká Třebová
Rybník u České Třebové
1,2
1,3
1,4
244,8
244,5
244,6
778/145
578
3559/26
3559/14
3586/4
583
584
778/130
582
580
778/150
3559/25
778/1
1751
119
přechod na zapuštěné lože
25.59
30.26
17.82
25.43
19.99
13.67
12.99
15.19
4.18
2.08
3.82
9.88
4.91
3.32
4.10
479/1
478/1
478/2
479/5
479/2
479/6
478/5
1583
242
661
3889
4854
4848
4849
4853/1
4853/2
4853/4
3890
726
4679/3
4679/2
4679/1
1543/9
1543/8
1543/1
4183
4651
443/4
1543/5
1543/6
3412/31
4841
1580/15
1580/9

877A
409
3146
1.67
3559/130
3559/63
4604
1543/1
1543/3
4602
1547/1
1578/1
1579/1
1578/3
1546/1
1546/2
4603
3412/50
3412/29

LEGENDA

	123	parcelní čísla
	▬	hranice parcel
	▬	vnitřní kresba
456	▬	vlastnictví ČR s právem hospodařit s majetkem státu zastoupeného Správou železnic
567	▬	vlastnictví ČD,a.s.
	▬	hranice KÚ
	▬	objekty stavby
	▬	kóty

21
20
19
18a
18
17
16
13
15
12
11
14
5
10
8
6
4
7
9
3
2
1

Jiná ověření:

Paré:

Orientační schéma:

BRNO
16
15
ODB.LES
17
ODB.
ZÁDULKA
18
21
20
SMĚROVÁ SKUPINA
ODB. POTOK
22
ODJEZD.SKUPINA
27
19
VJEZD.SKUPINA
12
23
25
24
26
11
14
13
OSOBNÍ NÁDRAŽÍ
PRAHA
ODB.PARNÍK
ŽST.TŘEBOVICE v Č.
OLOMOUC

Razítko oprávněné osoby:

Podpis:

Datum: 24.10.2023

Revize:	Datum:	Popis:	Kontroloval:
000	1.11.2023	Definitivní odevzdání dokumentace	Ing. Jiří Naništa

Stavebník/Investor:	**Správa železnic, státní organizace**	SPRÁVA ŽELEZNIC
Adresa:	**Dlážděná 1003/7, 110 00 Praha 1**	
Zástupce investora:	**Stavební správa východ**	
Adresa:	**Nerudova 773/1, 779 00 Olomouc**	

Zhotovitel díla:	**Společnost SUBO-SUPRA-SUEU pro DSP+PDPS "Modernizace železničního uzlu Česká Třebová"**	SUDOP BRNO
Adresa:	Kounicova 688/26, 611 36 Brno	SUDOP PRAHA SUDOP EU
Kontakt:	T: +420 972625804 E: sudop@sudop-brno.cz	
Zhotovitel části/objektu:	**SUDOP BRNO, spol. s r.o.**	SUDOP BRNO
Adresa:	Kounicova 688/26, 611 36 Brno	
Kontakt:	T: +420 972625804 E: sudop@sudop-brno.cz	

Hlavní projektant (HIP): **Ing. K. Chmela / Ing. M. Mráz**

Specialista: **Ing. Jiří Naništa**

Název stavby/akce:	**Modernizace železničního uzlu Česká Třebová**	Označení investora: **S621500577** Zakázka: **21072-01-0223**
Název části:	Katastrální situační výkres	Označení části: **C.2**
Název objektu/dílčí části:		Označení objektu/komplexu:
Název přílohy: Název dílčí části přílohy:		Číslo přílohy (typ/pořadí): **13**

Odpovědný projektant:	Zpracovatel přílohy: Ing. Jiří Naništa	Měřítko: 1 : 1 000 Formáty: 8xA4	Stupeň dokumentace: **PDPS**
Kraj: Pardubický	Katastrální území: viz textová část	TUDU: 1501, 1901, 2002	Smluvní datum zpracování: **11/2023**

Označení investora:	*Stupeň dokumentace:*	*Část:*	*Objekt:*	*Podobjekt:*	*Příloha:*	*Revize:*
S 6 2 1 5 0 0 5 7 7	*– P D P S*	*– C 2 X X X*	*– X X X X X X X X*	*– X X*	*– 13 X X X X*	*– 0 0 0*

[Prostor pro další informace]

1155/20
1221/5
1375/1
1221/6
1375/2
1221/12
1434/9
1376/29
Semanín
Třebovice
1367/10
1367/7
1367/1
1367/11
1434/10
217/3
217/2

1532
1367/3
998/1
998/12
998/11

Semanín
Rybník u České Třebové
790/1
790/14
564/18
564/42
844/2
784/2
35.77
26.84
29.07
1.46
29.63
0.50
821/1
789/4
793

564/27
720
564/26
564/28
564/17
636/8
564/29
707
709
564/43
564/44
564/39
36.78
26.09
34.11
0.50
0.50
1.00
784/2
741/9
704/6
704/5
704/2

564/1
35.90
8.77

LEGENDA

	123	parcelní čísla
	—	hranice parcel
	—	vnitřní kresba
456	—	vlastnictví ČR s právem hospodařit s majetkem státu zastoupeného Správou železnic
567	—	vlastnictví ČD,a.s.
	—	hranice KÚ
	—	objekty stavby
	—	kóty

21
20
19
18a
18
17
16
13
15
12
11
14
5
10
8
6
4
7
9
3
2
1

Jiná ověření:	Paré:
Orientační schéma:	Razítko oprávněné osoby:

BRNO
16
15
ODB.LES
ODB. ZÁDULKA
17
18
19
21
20
SMĚROVÁ SKUPINA
ODB. POTOK
22
ODJEZD.SKUPINA
27
23
25
24
VJEZD.SKUPINA
12
11
26
14
13
OSOBNÍ NÁDRAŽÍ
PRAHA
ODB.PARNÍK
ŽST.TŘEBOVICE v Č.
OLOMOUC

Podpis: Naništa Datum: 24.10.2023

Revize:	Datum:	Popis:	Kontroloval:
000	1.11.2023	Definitivní odevzdání dokumentace	Ing. Jiří Naništa

Stavebník/Investor: **Správa železnic, státní organizace**
Adresa: **Dlážděná 1003/7, 110 00 Praha 1**
Zástupce investora: **Stavební správa východ**
Adresa: **Nerudova 773/1, 779 00 Olomouc**

SPRÁVA ŽELEZNIC

Zhotovitel díla: **Společnost SUBO-SUPRA-SUEU pro DSP+PDPS "Modernizace železničního uzlu Česká Třebová"**
Adresa: Kounicova 688/26, 611 36 Brno
Kontakt: T: +420 972625804
E: sudop@sudop-brno.cz

SUDOP BRNO
SUDOP PRAHA
SUDOP EU

Zhotovitel části/objektu: **SUDOP BRNO, spol. s r.o.**
Adresa: Kounicova 688/26, 611 36 Brno
Kontakt: T: +420 972625804
E: sudop@sudop-brno.cz

SUDOP BRNO

Hlavní projektant (HIP): **Ing. K. Chmela / Ing. M. Mráz** Specialista: **Ing. Jiří Naništa**

Název stavby/akce:	**Modernizace železničního uzlu Česká Třebová**	Označení investora: **S621500577** Zakázka: **21072-01-0223**
Název části:	Katastrální situační výkres	Označení části: **C.2**
Název objektu/dílčí části:		Označení objektu/komplexu:
Název přílohy: Název dílčí části přílohy:		Číslo přílohy (typ/pořadí): **14**

Odpovědný projektant:	Zpracovatel přílohy: Ing. Jiří Naništa	Měřítko: 1 : 1 000 Formáty: 10xA4	Stupeň dokumentace: **PDPS**
Kraj: Pardubický	Katastrální území: viz textová část	TUDU: 1501, 1901, 2002	Smluvní datum zpracování: **11/2023**

Označení investora:	Stupeň dokumentace:	Část:	Objekt:	Podobjekt:	Příloha:	Revize:
S 6 2 1 5 0 0 5 7 7	– P D P S	– C 2 X X X	– X X X X X X X X	– X X	– 14 X X X X	– 0 0 0

[Prostor pro další informace]

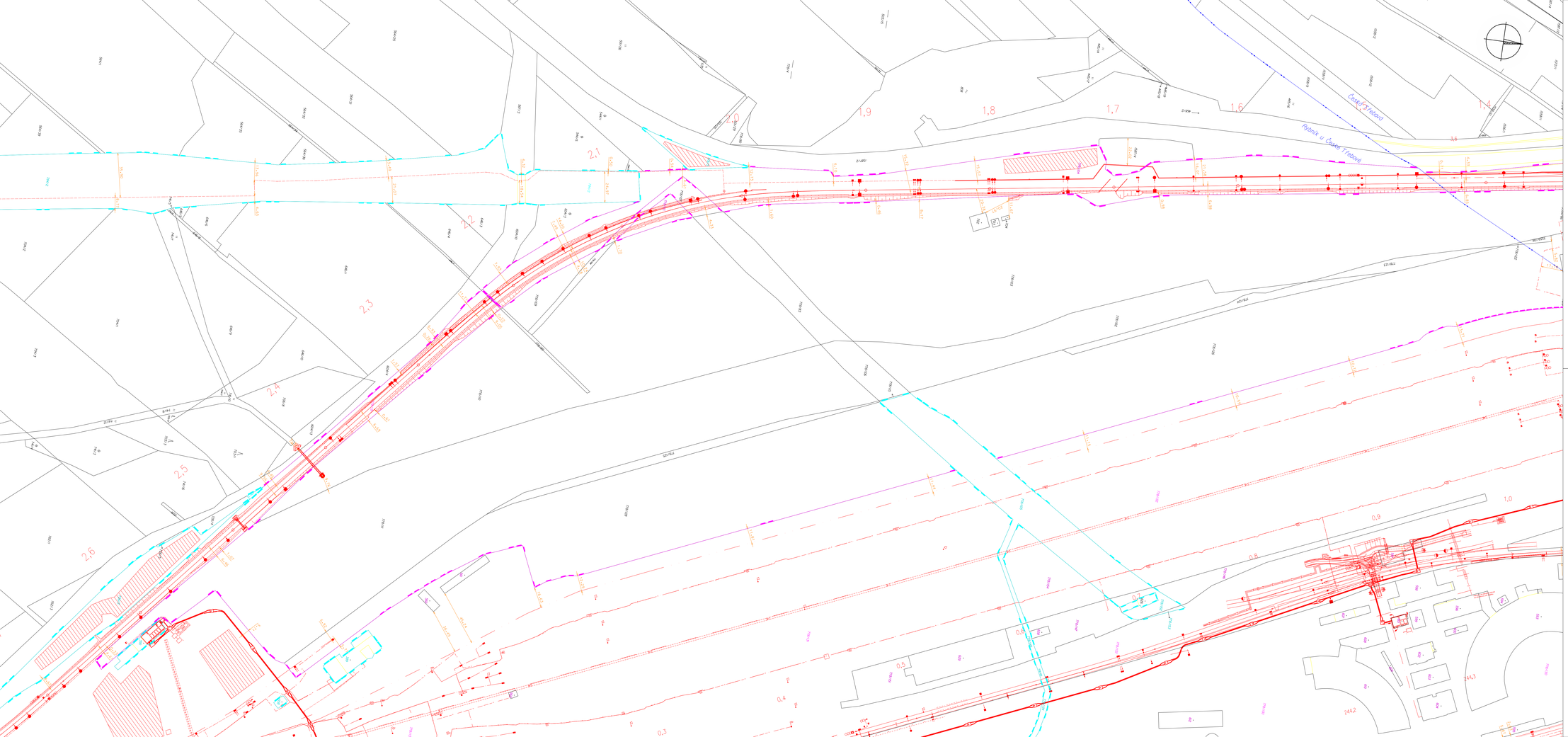

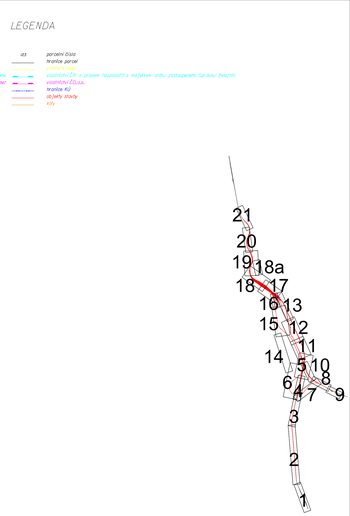

Jiná ověření:

Pare:

Orientační schéma:

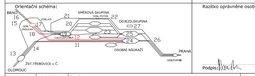

Razítko oprávněné osoby:

Podpis:

Datum: 24.10.2023

Revize:	Datum:	Popis:	Kontroloval:
000	1.11.2023	Definitivní zabezpečení dokumentace	Ing. Jiří Nanšita

Stavebník/investor:	
Adresa:	**Správa železnic, státní organizace** **Dlážděná 1003/7, 110 00 Praha 1**
Zástupce investora:	**Stavební správa východ**
Adresa:	**Nerudova 272/1, 779 00 Olomouc**
Zhotovitel díla:	**Společnost SUDOP-SUPRA-SUDIU pro DSP+PDPS** **Modernizace železničního uzlu Česká Třebová**
Adresa:	Kounicova 688/26, 611 36 Brno
Kontakt:	T: +420 972625804 E: sudop@sudop-brno.cz
Zhotovitel části/objektu:	**SUDOP BRNO, spol. s r.o.**
Adresa:	Kounicova 688/26, 611 36 Brno
Kontakt:	T: +420 972625804 E: sudop@sudop-brno.cz
Hlavní projektant (HIP):	**Ing. K. Chmela / Ing. M. Mráz** Specialista: **Ing. Jiří Nanšita**

Název stavby/akce:	**Modernizace železničního uzlu Česká Třebová**		Označení investora: **SŽ21500577**
			Zakázka: **21072-01-0323**
Název části:	Katastrální situační výkres		Označení části: **C.2**
Název objektu/SBO části:			Označení objektu/komplexu:
Název přílohy:			Číslo přílohy (typ/pořadí): **15**
Název dílčí části přílohy:			
Odpovědný projektant:	Zpracovatel přílohy: Ing. Jiří Nanšita	Měřítko: 1 : 1 000 Formáty: 7x2A4	Stupeň dokumentace: **PDPS**
Kraj:	Katastrální území:	Soustava souřadnic:	Smluvní datum (rok/měsíc):
Pardubický	762814 Česká Třebová	S-JTSK, Bpv	**11/2023**

Měřítko: 1:1000 (A1) 1:2000 (A3) Formát: 7x2A4 Datum: Nov 2023

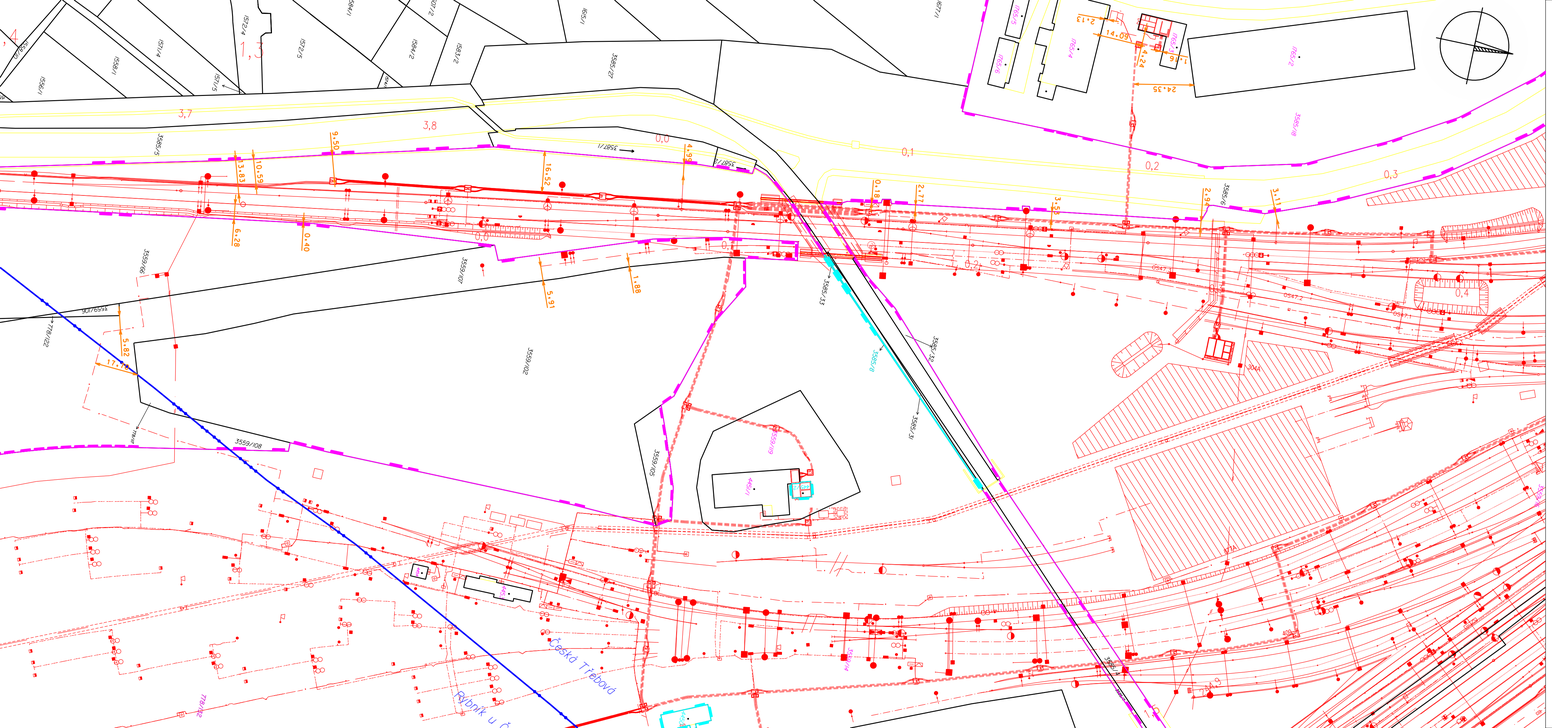
Česká Třebová
Rybník u č.
3,7
3,8
0,0
0,1
0,2
0,3
0,4
1,3
1,4
3550/1
3550/2
3550/3
3550/4
3550/5
3550/6
3550/7
3550/8
3550/9
3550/10
3550/11
3550/12
3550/13
3550/14
3550/15
3550/16
3550/17
3550/18
3550/19
3550/20
3550/21
3550/22
3550/23
3550/24
3550/25
3550/26
3550/27
3550/28
3550/29
3550/30
3550/31
3550/32
3550/33
3550/34
3550/35
3550/36
3550/37
3550/38
3550/39
3550/40

LEGENDA

- 123 — parcelní číslo
- hranice parcel
- hranice katastru
- 456 — vlastnictví ČR, s právem hospodaření s majetkem státu zastupovaného Správou železnic
- 567 — vlastnictví ČD, a.s.
- hranice KÚ
- objekty stavby
- kóty

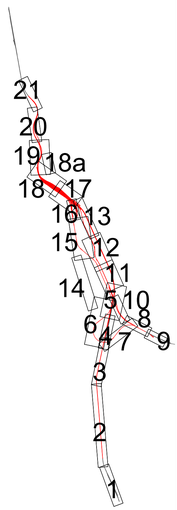

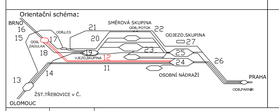

Jiná ověření:

Paré:

Razítko oprávněné osoby:

Podpis: Datum: 24.10.2023

Revize:	Datum:	Popis:	Kontroloval:
000	1.11.2023	Definitivní odevzdání dokumentace	Ing. Jiří Naništa

Stavebník/investor:	**Správa železnic, státní organizace**
Adresa:	**Dlážděná 1003/7, 110 00 Praha 1**
Zástupce investora:	**Stavební správa východ**
Adresa:	**Nerudova 773/1, 779 00 Olomouc**

Zhotovitel díla:	**Společnost SUBO-SUPRA-SUEU pro DSP+PDPS "Modernizace železničního uzlu Česká Třebová"**
Adresa:	Kounicova 688/26, 611 36 Brno
Kontakt:	T: +420 972625804 E: sudop@sudop-brno.cz
Zhotovitel části/objektu:	**SUDOP BRNO, spol. s r.o.**
Adresa:	Kounicova 688/26, 611 36 Brno
Kontakt:	T: +420 972625804 E: sudop@sudop-brno.cz
Hlavní projektant (HIP):	**Ing. K. Chmela / Ing. M. Mráz** — Specialista: **Ing. Jiří Naništa**

Název stavby/akce:	**Modernizace železničního uzlu Česká Třebová**		Označení investora: **SŽ21500577**
			Zakázka: **21072-01-0223**
Název části:	Katastrální situační výkres		Označení části: **C.2**
Název objektu/dílčí části:			Označení objektu/komplexu:
Název přílohy:			Číslo přílohy (typ/pořadí): **17**
Název dílčí části přílohy:			
Odpovědný projektant:	Zpracovatel přílohy: Ing. Jiří Naništa	Měřítko: 1 : 1 000 Formáty: 5x2A4	Stupeň dokumentace: **PDPS**
Kraj: Pardubický	Katastrální území: vlz textová část	TUDU: 1501, 1901, 2002	Smluvní datum zpracování: **11/2023**

Označení dokumentace: 1 0 2 1 7 2 0 1 5 — Stupeň dokumentace: S Ž C — Stavba: 2 1 0 7 2 — Pokračování: 0 0 0 — Příloha: 1 7 0 0 2

(Prostor pro další informace)

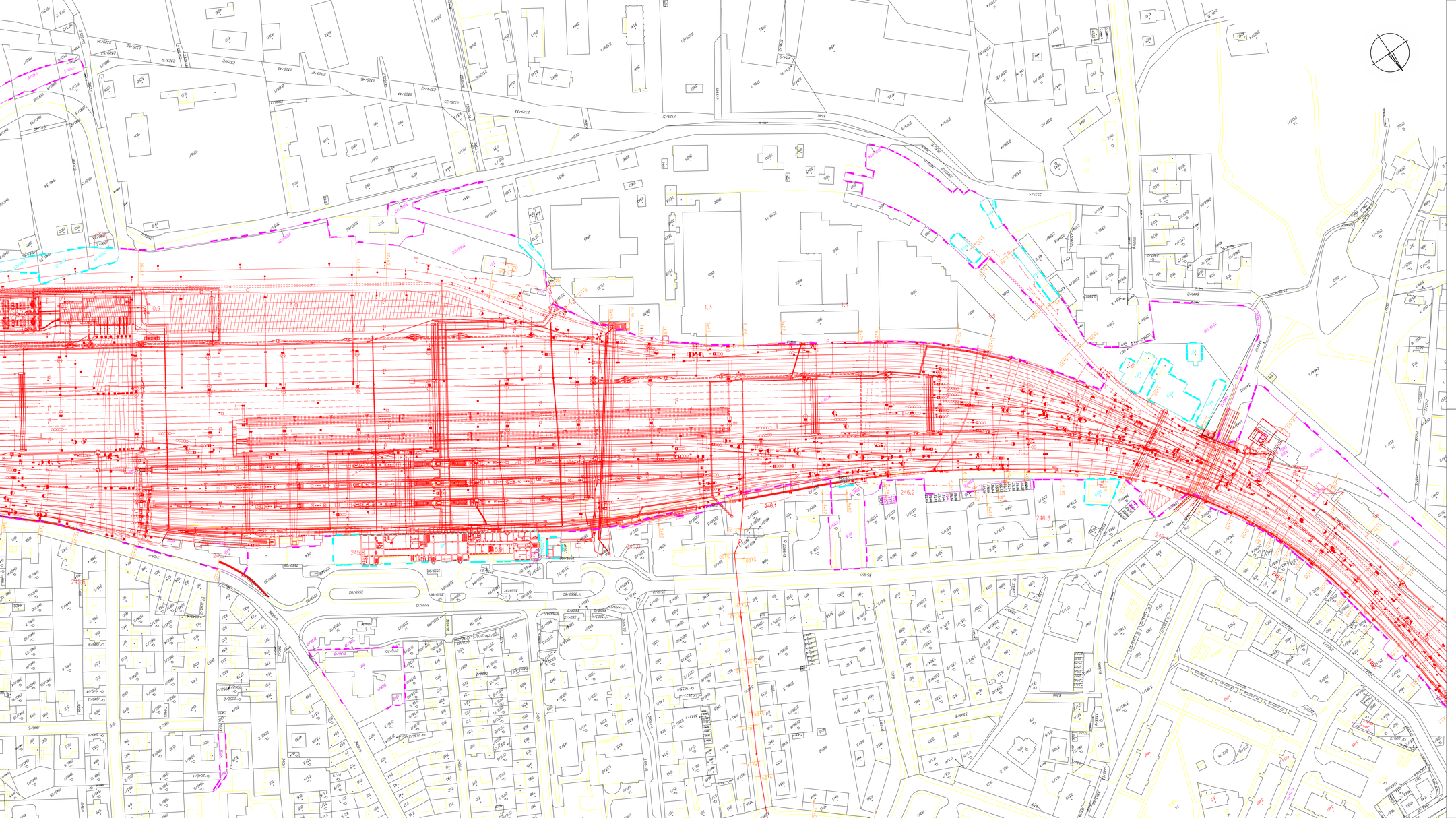

LEGENDA

- 123 — parcelní číslo
- hranice parcel
- ostatní hranice
- dle — vlastnictví ČR s právem hospodaření s majetkem státu, zastoupeného Správou železnic
- SŽ — vlastnictví SŽ a.s.
- hranice KÚ
- objekty stavby
- rúry

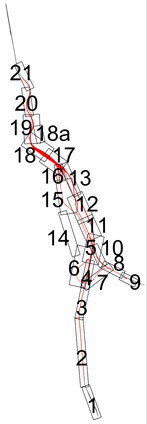

Jiná ověření:

Parér:

Orientační schéma:

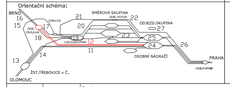

Rozliško oprávněné osoby:

Podpis: Datum: 24.10.2023

Revize:	Datum:	Popis:	Kontroloval:
000	1.11.2023	Definitivní odevzdání dokumentace	Ing. Jiří Naníška

Stavebník/investor: **Správa železnic, státní organizace**
Adresa: **Dlážděná 1003/7, 110 00 Praha 1**
Zástupce investora: **Stavební správa východ**
Adresa: **Nerudova 773/1, 779 00 Olomouc**

SPRÁVA ŽELEZNIC

Zhotovitel díla: **Společnost SUBO-SUPRA-SUEU pro DSP+PDPS "Modernizace železničního uzlu Česká Třebová"**
Adresa: Kounicova 688/26, 611 36 Brno
Kontakt: T: +420 972623804
E: suobp@sudop-brno.cz

SUDOP BRNO / SUDOP PRAHA / SUDOP SUEU

Zhotovitel části/objektu: **SUDOP BRNO, spol. s r.o.**
Adresa: Kounicova 688/26, 611 36 Brno
Kontakt: T: +420 972625904
E: sudop@sudop-brno.cz

SUDOP BRNO

Hlavní projektant (HIP): **Ing. K. Chmela / Ing. M. Mráz** Specialista: **Ing. Jiří Naníška**

Název stavby/akce:	**Modernizace železničního uzlu Česká Třebová**	Označení investora: **SŽ21500577**
		Zakázka: **21072-01-0223**
Název části:	Katastrální situační výkres	Označení části: **C.2**
Název objektu/dílčí části:		Označení objektu/komplexu:
Název přílohy:		Číslo přílohy (typ/pořadí): **18**
Název dílčí části přílohy:		

Odpovědný projektant:	Zpracovatel přílohy: Ing. Jiří Naníška	Měřítko: 1 : 1 000 Formáty: 6x2A4	Stupeň dokumentace: **PDPS**
Kraj: Pardubický	Katastrální území: viz textová část	TUDU: 1501, 1901, 2002	Smluvní datum zpracování: **11/2023**

Číslo výkresu	Počet listů	Měřítko	Formát	Datum
18	1	1 : 1 000	6x2A4	11/2023

(Prostor pro další informace)

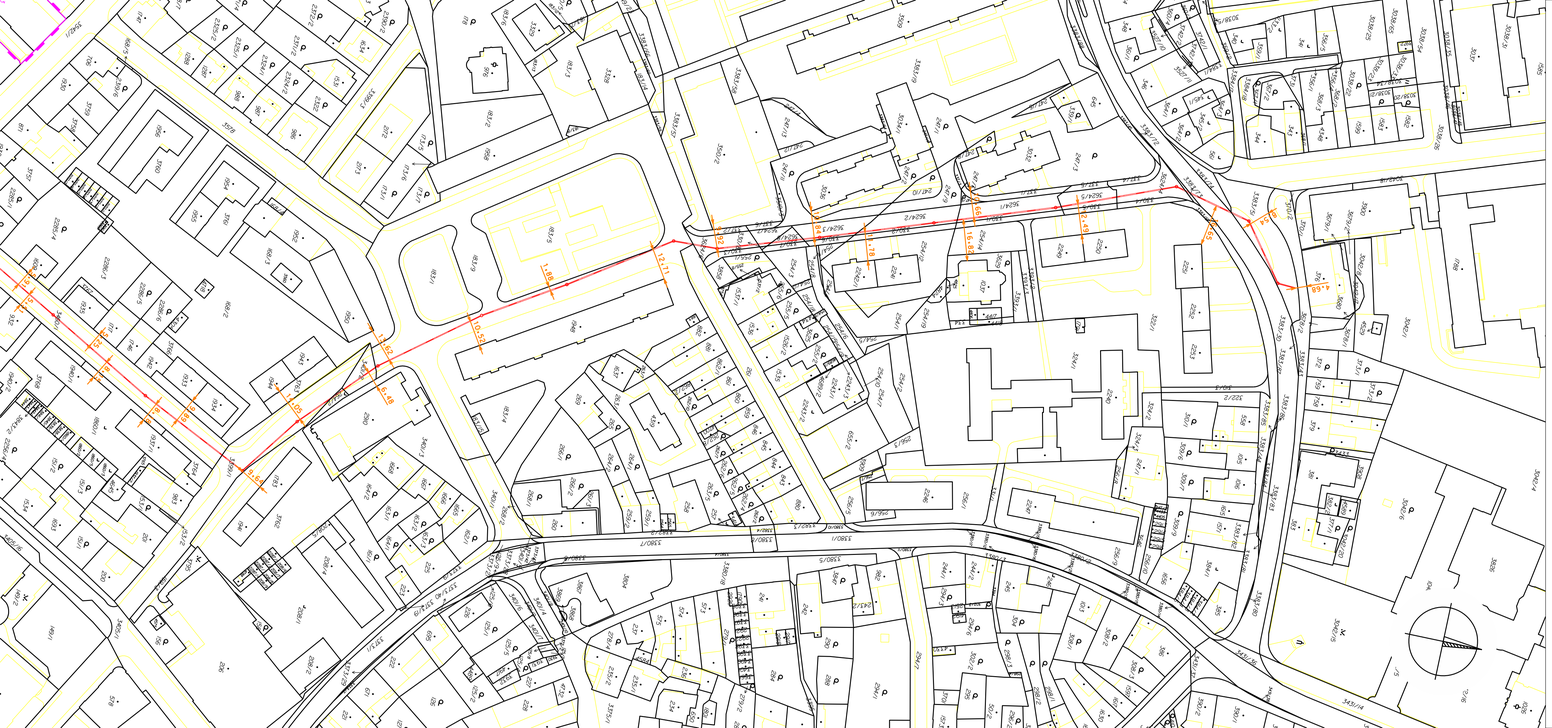

LEGENDA

- 123 — parcelní číslo
- hranice parcel
- 456 — vlastnictví ČR s právem hospodařit s majetkem státu zastupeného Správou železnic
- 567 — vlastnictví ČD,a.s.
- hranice KÚ
- objekty stavby
- kóty

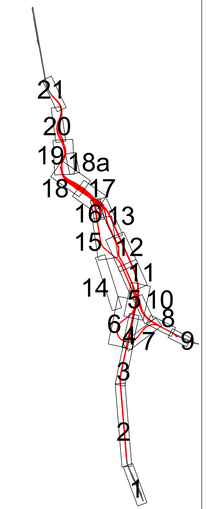

Jiná ověření:

Paré:

Orientační schéma:

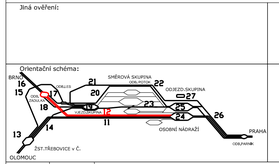

Razítko oprávněné osoby:

Podpis: Datum: 24.10.2023

Revize:	Datum:	Popis:	Kontroloval:
000	1.11.2023	Definitivní odevzdání dokumentace	Ing. Jiří Naništa

Stavebník/investor:	**Správa železnic, státní organizace**
Adresa:	**Dlážděná 1003/7, 110 00 Praha 1**
Zástupce investora:	**Stavební správa východ**
Adresa:	**Nerudova 773/1, 779 00 Olomouc**

Zhotovitel díla:	**Společnost SUBO-SUPRA-SUEU pro DSP+PDPS "Modernizace železničního uzlu Česká Třebová"**
Adresa:	Kounicova 688/26, 611 36 Brno
Kontakt:	T: +420 972625804 E: sudop@sudop-brno.cz
Zhotovitel části/objektu:	**SUDOP BRNO, spol. s r.o.**
Adresa:	Kounicova 688/26, 611 36 Brno
Kontakt:	T: +420 972625804 E: sudop@sudop-brno.cz
Hlavní projektant (HIP):	**Ing. K. Chmela / Ing. M. Mráz** — Specialista: **Ing. Jiří Naništa**

Název stavby/akce:	**Modernizace železničního uzlu Česká Třebová**		Označení investora: **S62150057**
			Zakázka: **21072-01-0223**
Název části:	Katastrální situační výkres		Označení části: **C.2**
Název objektu/dílčí části:			Označení objektu/komplexu:
Název přílohy:			Číslo přílohy (typ/pořadí): **18a**
Název dílčí části přílohy:			
Odpovědný projektant:	Zpracovatel přílohy: Ing. Jiří Naništa	Měřítko: 1 : 1 000 Formáty: 5xA4	Stupeň dokumentace: **PDPS**
Kraj: Pardubický	Katastrální území: vlz textová část	TUDU: 1501, 1901, 2002	Smluvní datum zpracování: **11/2023**

| Projektant kopie | | |

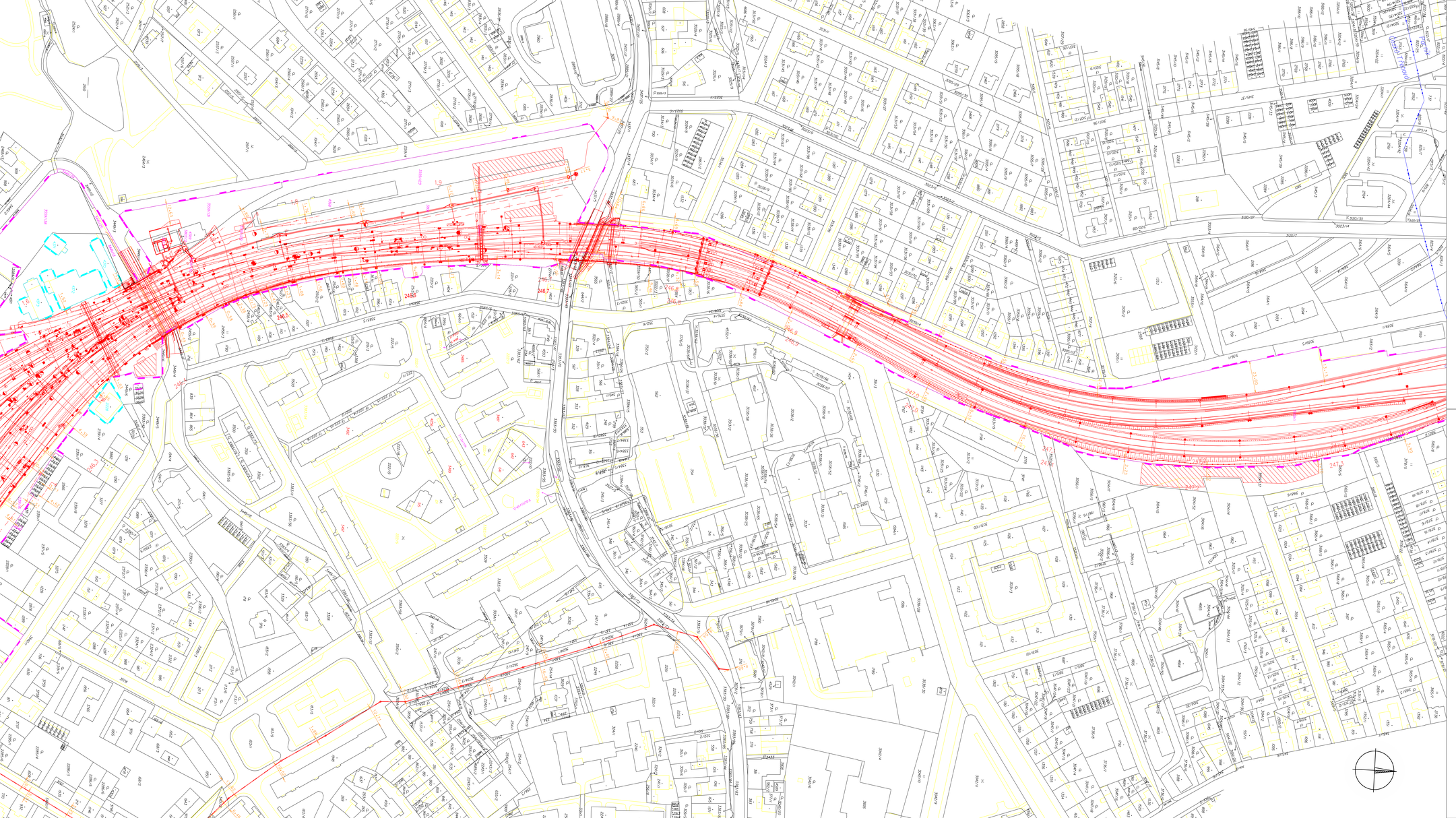

LEGENDA

- 123 — parcelní číslo
- hranice parcel
- ZVB — vlastnictví ČR s právem hospodařit s majetkem státu, zastupeného Správou železnic
- SŽ — vlastnictví ČDmaj.
- hranice KÚ
- obvody staveb
- ruky

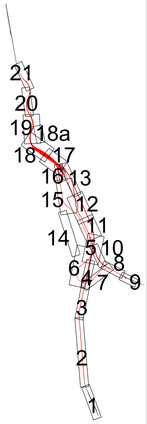

Jiná ověření:

Paré:

Orientační schéma:

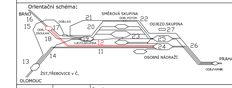

Razítko oprávněné osoby:

Podpis: Datum: 24.10.2023

Revize:	Datum:	Popis:	Kontroloval:
000	1.11.2023	Definitivní odevzdání dokumentace	Ing. Jiří Naništa

Stavebník/investor: **Správa železnic, státní organizace**
Adresa: **Dlážděná 1003/7, 110 00 Praha 1**
Zástupce investora: **Stavební správa východ**
Adresa: **Nerudova 773/1, 779 00 Olomouc**

Zhotovitel díla: **Společnost SUBO-SUPRA-SUEU pro DSP+DPS "Modernizace železničního uzlu Česká Třebová"**
Adresa: Kounicova 688/26, 611 36 Brno
Kontakt: T: +420 972623604, E: suvlop@sudop-brno.cz

Zhotovitel části/objektu: **SUDOP BRNO, spol. s r.o.**
Adresa: Kounicova 688/26, 611 36 Brno
Kontakt: T: +420 972625094, E: sudop@sudop-brno.cz

Hlavní projektant (HIP): **Ing. K. Chmela / Ing. M. Mráz** | Specialista: **Ing. Jiří Naništa**

Název stavby/akce: **Modernizace železničního uzlu Česká Třebová**

Označení investora: **SŽ21500577**
Zakázka: **21072-01-0223**

Název části: Katastrální situační výkres — Označení části: **C.2**

Název objektu/dílčí části: — Označení objektu/komplexu:

Název přílohy: — Číslo přílohy (typ/pořadí): **19**

Název dílčí části přílohy:

Odpovědný projektant: Zpracovatel přílohy: Ing. Jiří Naništa
Měřítko: 1 : 1 000
Formáty: 6x2A4

Stupeň dokumentace: **PDPS**

Kraj: Pardubický
Katastrální území: viz textová část
TUDU: 1501, 1901, 2002

Smluvní datum zpracování: **11/2023**

(Provozní pro další informace)



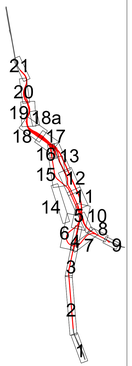

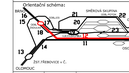

Česká Třebová
Parník
247,6
247,4
247,4
247,5
247,6
807/14
807/13
807/2
745/2
821/1
821/2
823
567
572
825/2
825/3
825/4
825/5
825/6
825/7
825/8
1375/2
1375/3
1375/4
3204/41
3204/42
3204/43
3204/44
2761
2764
3120/2
3164/5
3164/9
3164/11
3164/12
2201
3039/1
3183/2
1769
1326
1327
824
839
693
1386
1117
730/15
730/16
720/3
721
705/66
800/9
800/8
747/1
747/2
747/3
747/12
826/1
826/2
828/1
828/8
831/1
831/2
831/4
830/1
832/1
833/3
817/5
817/6
3228/2
3228/3
3228/4
3228/5
3228/6
3228/7
3216/2
3210/9
3210/1
3182/2
3182/8
3178/5
3178/17
3178/18
3178/19
4537
1413
1414
372
1306
1393
771
770
773
772
771
766
765
764
949
931
930
948
929
3567
3636
6.75
4.81
12.17
4.64
4.42
4.63
3.73
6.87
4.35
6.47
7.28
2.01
6.04
0.24
2.20
2.00
4.87
3.10
3.09
11.78
6.03
6.77
10.32
21.00
9.65
20.81
5.16
0.40
4.07
7.58
8.46
3.46
0.35
0.42
0.54
3.90

709/11
1248
703/7
703/6
703/5
745
746
747
709/4
499
730/4
682/10
682/14
326
325
498/1
492
682/15
686/35
686/21
275
276
500
686/160
686/15
686/65
807/10
807/11
807/12
807/9
807/19
672/5
267/14
267/15
2.99
3.95
5.30
14.60
11.21
1.99
9.63
2.45
2.39
9.57
3.08
12.77
4.32
27.15
2.51
247,9
248,0
247,8
247,7
8.60
8.18
7.65
7.43
8.32
8.17
7.49
5.34
4.19
3.56
3.02
3.96
3.38
3.83
3.20
2.40
6.92
9.30
9.68
15.78
6.64
6.72
5.46
2.54
3.81
13.11
11.71
6.38
4.34
0.64
22.12
12.58
0.71
1.94
0.43
0.68
0.64
1.96
707/15
709/2
707/19
401
666
402
709/9
720/4
707/14
707/10
704/1
678/1
678/105
678/106
1286
626/32
626/31
626/35
626/36
1401
1209
626/30
626/29
626/38
626/37
625/52
1208
1017
704/8
704/7
704/3
704/2
678/41
678/42
678/40
678/32
678/44
678/31
678/8
678/9
678/48
678/10
678/12
678/49
678/13
678/50
678/14
678/15
678/7
678/47
242/2
242/1
239/2
239/1
207/2
207/1
208/2
208/1
209/2
209/1
210/2
210/1
709/5
709/6
709/7
404
405
406
407
707/13
707/10
1309
678/30
678/39
678/34
545/1
547
678/27
678/56
678/22
678/20
678/53
678/35
678/103
203
678/18
678/16
674/4
678/26
238/2
238/1
234/2
234/1
678/23
678/38
408
707/11
678/36
705/4
705/69
347
348
705/67
328
327
360
707/3
707/2
707/8
705/3
705/70
705/71
705/19
705/32
678/97
678/3
678/98
165
678/2
164/1
678/76
678/6
674/6
626/4
669/8
669/1
442
678/96
678/95
678/94
678/70
678/71

0.99
10.69
7.34
7.71
3.50
2.30
38.72
1.63
6.16
11.14
11.15
4.83
0.05
0.67
2.45
15.43
14.93
1.55
6.70
4.64
11.38
248,1
248,2
248,3
248,4
672/1
672/6
619/2
619/6
619/7
619/5
619/3
619/1
619/8
619/4
618/2
618/3
618/1
581/22
581/13
581/11
581/5
580/2
580/3
580/15
580/17
580/16
580/28
580/33
580/30
580/1
580/10
580/37
580/43
580/36
581/1
581/20
581/21
626/22
627/3
627/2
625/29
625/3
624/28
624/27
624/26
624/25
624/1
621/1
626/23
626/33
625/46
625/30
625/47
625/41
625/28
625/40
625/32
626/3
626/5
626/4
625/25
625/48
625/49
623/32
620/1
574/4
574/11
574/10
574/9
805/8
805/12
805/13
807/18
807/17
807/14
579/2
579/3
811/2
578/1
812

LEGENDA

123 parcelní čísla

hranice parcel

vnitřní kresba

456 vlastnictví ČR s právem

567 vlastnictví ČD,a.s.

hranice KÚ

objekty stavby

kóty

hospodařit s majetkem státu zastoupeného Správou železnic

21
20
19
18a
18
17
16
13
15
12
11
14
5
10
8
6
4
7
9
3
2
1

Jiná ověření:

Paré:

Orientační schéma:

BRNO
16
15
ODB. ZÁDULKA
17
ODB.LES
18
21
20
SMĚROVÁ SKUPINA
ODB. POTOK
22
ODJEZD.SKUPINA
27
19
VJEZD.SKUPINA
12
23
25
24
11
26
14
13
OSOBNÍ NÁDRAŽÍ
PRAHA
ODB.PARNÍK
ŽST.TŘEBOVICE v Č.
OLOMOUC

Razítko oprávněné osoby:

Podpis: Naništa Datum: 24.10.2023

Revize:	Datum:	Popis:	Kontroloval:
000	1.11.2023	Definitivní odevzdání dokumentace	Ing. Jiří Naništa

Stavebník/Investor: **Správa železnic, státní organizace**
Adresa: **Dlážděná 1003/7, 110 00 Praha 1**
Zástupce investora: **Stavební správa východ**
Adresa: **Nerudova 773/1, 779 00 Olomouc**

SPRÁVA ŽELEZNIC

Zhotovitel díla: **Společnost SUBO-SUPRA-SUEU pro DSP+PDPS "Modernizace železničního uzlu Česká Třebová"**
Adresa: Kounicova 688/26, 611 36 Brno
Kontakt: T: +420 972625804
E: sudop@sudop-brno.cz

SUDOP BRNO **SUDOP PRAHA** **SUDOP EU**

Zhotovitel části/objektu: **SUDOP BRNO, spol. s r.o.**
Adresa: Kounicova 688/26, 611 36 Brno
Kontakt: T: +420 972625804
E: sudop@sudop-brno.cz

SUDOP BRNO

Hlavní projektant (HIP): **Ing. K. Chmela / Ing. M. Mráz** Specialista: **Ing. Jiří Naništa**

Název stavby/akce: **Modernizace železničního uzlu Česká Třebová**

Označení investora: **S621500577**

Zakázka: **21072-01-0223**

Název části: Katastrální situační výkres

Označení části: **C.2**

Název objektu/dílčí části:

Označení objektu/komplexu:

Název přílohy:

Název dílčí části přílohy:

Číslo přílohy (typ/pořadí): **20**

Odpovědný projektant:

Zpracovatel přílohy: Ing. Jiří Naništa

Měřítko: 1 : 1 000
Formáty: 7xA4

Stupeň dokumentace: **PDPS**

Kraj: Pardubický

Katastrální území: viz textová část

TUDU: 1501, 1901, 2002

Smluvní datum zpracování: **11/2023**

Označení investora:										Stupeň dokumentace:					Část:						Objekt:									Podobjekt:			Příloha:						Revize:			
S	6	2	1	5	0	0	5	7	7	–	P	D	P	S	–	C	2	X	X	X	–	X	X	X	X	X	X	X	X	–	X	X	–	20	X	X	X	X	–	0	0	0

[Prostor pro další informace]



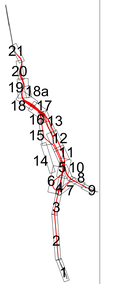

Parník
Lhotka u České Třebové
248,4
248,4
248,5
248,5
248,6
248,6
248,7
248,7
4.83
0.08
0.61
2.45
15.43
14.91
1.51
11.33
4.46
4.64
3.56
3.42
2.92
10.12
10.08
2.45
2.34
3.74
1.74
2.43
1.50
1.26
805/8
805/12
805/13
805/6
805/15
805/11
556/1
580/16
580/28
580/33
580/1
580/30
556/5
556/4
556/3
556/2
556/7
558/18
558/16
558/14
558/12
558/11
558/7
558/5
558/6
558/20
558/19
558/17
558/15
558/13
558/9
558/8
558/10
558/4
558/1
558/37
558/30
558/22
558/24
558/49
558/52
558/35
558/57
555/3
555/28
555/29
555/25
555/27
531/4
531/3
531/9
531/11
531/12
531/14
531/13
744/1
744/2
441/4
441/7
441/6
441/5
441/2
444/1
445
447/1
593/7
560/2
560/1
560/11
560/10
560/9
560/8
560/7
560/6
560/5
560/4
560/3
560/27
560/28
560/22
566/22
566/19
566/14
566/15
566/1
566/11
566/21
566/53
566/45
568/4
568/5
568/6
568/7
568/8
568/11
568/1
568/2
574/2
574/3
574/4
574/6
574/7
574/8
574/9
574/10
574/11
574/18
574/19
574/22
578/1
578/6
576/1
527/1
527/2
564/4
812
811/2
781
786
785
784
783
782
781
1303
1186
1192
1238
794
793
792
791
790
789
788
1230
1229
1381
1325
1324
1336
383
384
385
386
290
427
428
429
286
1333
1314
1294
777
776
775
774
514
1174
1196
1424
1609
465/1
487
25
595

441/3
441/2
441/13
441/15
441/14
520/2
593/8
729/4
729/3
729/5
729/6
538/2
441/2
501/9
501/1
501/6
501/7
506/1
501/17
501/18
501/33
501/34
501/30
501/37
501/20
722/4
722/1
546/9
546/8
546/2
546/1
546/6
546/7
593/3
593/5
118
251
119/2
119/1
774
773
446
22.88
22.25
17.92
18.50
21.69
1.31
2.17
1.47
3.43
15.62
0.46
1.37
7.61
5.35
0.53
3.03
6.82
0.30
249,2
249,1
249,0
248,9
248,9
248,8
248,8

538/3
538/1
592/1
594
729/2
593/1
39.09
30.77
249,3
249,4
249,5
249,6
591/2
551/3
593/2
117
1.00
1.69
0.77
2.71
1.95
591/1
589/1
589/9
551/2
551/5
588/4
588/3
588/1
588/2

Lhotka u České Třebové
Dlouhá Třebová
49.98
1.46
2.95
1.76
249,7
249,8
658/3
1657/1
916/4
910/1
1657/2
593/1
721/4
721/3
663
891/4
890/8
1581/4
916/14
664/4
721/11
664/2
890/7
890/5
1581/3
916/5
890/12
890/9
890/10
1581/6
916/16
916/15
916/18
1581/7
721/9
721/2
721/10
721/1
659
657/1
657/2
657/3
657/4
890/1

LEGENDA

	123	parcelní čísla
	—	hranice parcel
	—	vnitřní kresba
456	—	vlastnictví ČR s právem hospodařit s majetkem státu
567	—	vlastnictví ČD,a.s.
	—	hranice KÚ
	—	objekty stavby
	—	kóty

zastoupeného Správou železnic

21
20
19
18a
18
17
16
13
15
12
11
14
5
10
8
6
4
7
9
3
2
1

Jiná ověření:	Paré:

Orientační schéma:

BRNO
16
15
ODB. ZÁDULKA
17
ODB.LES
18
21
20
19
SMĚROVÁ SKUPINA
ODB. POTOK
22
ODJEZD.SKUPINA
27
23
25
VJEZD.SKUPINA
12
24
11
26
14
13
OSOBNÍ NÁDRAŽÍ
PRAHA
ODB.PARNÍK
ŽST.TŘEBOVICE v Č.
OLOMOUC

Razítko oprávněné osoby:

Podpis:

Datum: 24.10.2023

Revize:	Datum:	Popis:	Kontroloval:
000	1.11.2023	Definitivní odevzdání dokumentace	Ing. Jiří Naništa

Stavebník/Investor:	**Správa železnic, státní organizace**
Adresa:	**Dlážděná 1003/7, 110 00 Praha 1**
Zástupce investora:	**Stavební správa východ**
Adresa:	**Nerudova 773/1, 779 00 Olomouc**

Zhotovitel díla:	**Společnost SUBO-SUPRA-SUEU pro DSP+PDPS "Modernizace železničního uzlu Česká Třebová"**
Adresa:	Kounicova 688/26, 611 36 Brno
Kontakt:	T: +420 972625804 E: sudop@sudop-brno.cz
Zhotovitel části/objektu:	**SUDOP BRNO, spol. s r.o.**
Adresa:	Kounicova 688/26, 611 36 Brno
Kontakt:	T: +420 972625804 E: sudop@sudop-brno.cz

Hlavní projektant (HIP): **Ing. K. Chmela / Ing. M. Mráz** Specialista: **Ing. Jiří Naništa**

Název stavby/akce:	**Modernizace železničního uzlu Česká Třebová**	Označení Investora: **S621500577** Zakázka: **21072-01-0223**
Název části:	Katastrální situační výkres	Označení části: **C.2**
Název objektu/dílčí části:		Označení objektu/komplexu:
Název přílohy: Název dílčí části přílohy:		Číslo přílohy (typ/pořadí): **21**

Odpovědný projektant:	Zpracovatel přílohy: Ing. Jiří Naništa	Měřítko: 1 : 1 000 Formáty: 7xA4	Stupeň dokumentace: **PDPS**
Kraj: Pardubický	Katastrální území: viz textová část	TUDU: 1501, 1901, 2002	Smluvní datum zpracování: **11/2023**

Označení investora:	*Stupeň dokumentace:*	*Část:*	*Objekt:*	*Podobjekt:*	*Příloha:*	*Revize:*
S 6 2 1 5 0 0 5 7 7	*– P D P S*	*– C 2 X X X*	*– X X X X X X X X*	*– X X*	*– 21 X X X X*	*– 0 0 0*

[Prostor pro další informace]